

You are invited to a Public Meeting

The Texas Department of Transportation - El Paso District is hosting a public meeting for FM 1110 (Clint Cutoff Road). The purpose of the public meeting is to present the alternatives under consideration for the proposed widening and realignment of FM 1110 from Interstate 10 (I-10) to SH 20 (Alameda Avenue) in El Paso County, Texas. A location map can found on the other side of this page.

Thursday, September 17, 2015

Clint High School Auxiliary Gym

13890 Alameda Avenue
Clint, Texas, 79836

Time: 6:00 p.m. - 8:00 p.m.

(Come and go format)

Ask Questions!

Get Information!

Provide Comments!

For more information or to arrange for special needs, contact the public information office at (915) 790-4200.

Están invitados a una Reunión Pública

El Departamento de Transporte - Distrito de El Paso esta llevando a cabo una reunión pública para FM 1110 (Clint Cutoff Road). El propósito de la reunión pública es de presentar las alternativas bajo consideración para la propuesta de ampliación y realineación de FM 1110 desde la carretera interestatal 10 (I-10) a SH 20 (Alameda Avenue) en el condado de El Paso, Texas. El mapa de localización del proyecto se encuentra al dorso.

Jueves, 17 de septiembre de 2015

Gimnasio Auxiliar de la Escuela

Preparatoria Clint
13890 Avenida Alameda
Clint, Texas 79836

Hora: 6:00 p.m. - 8:00 p.m.

(Sesión Abierta Informal)

¡Haga Preguntas!

¡Obtenga Información!

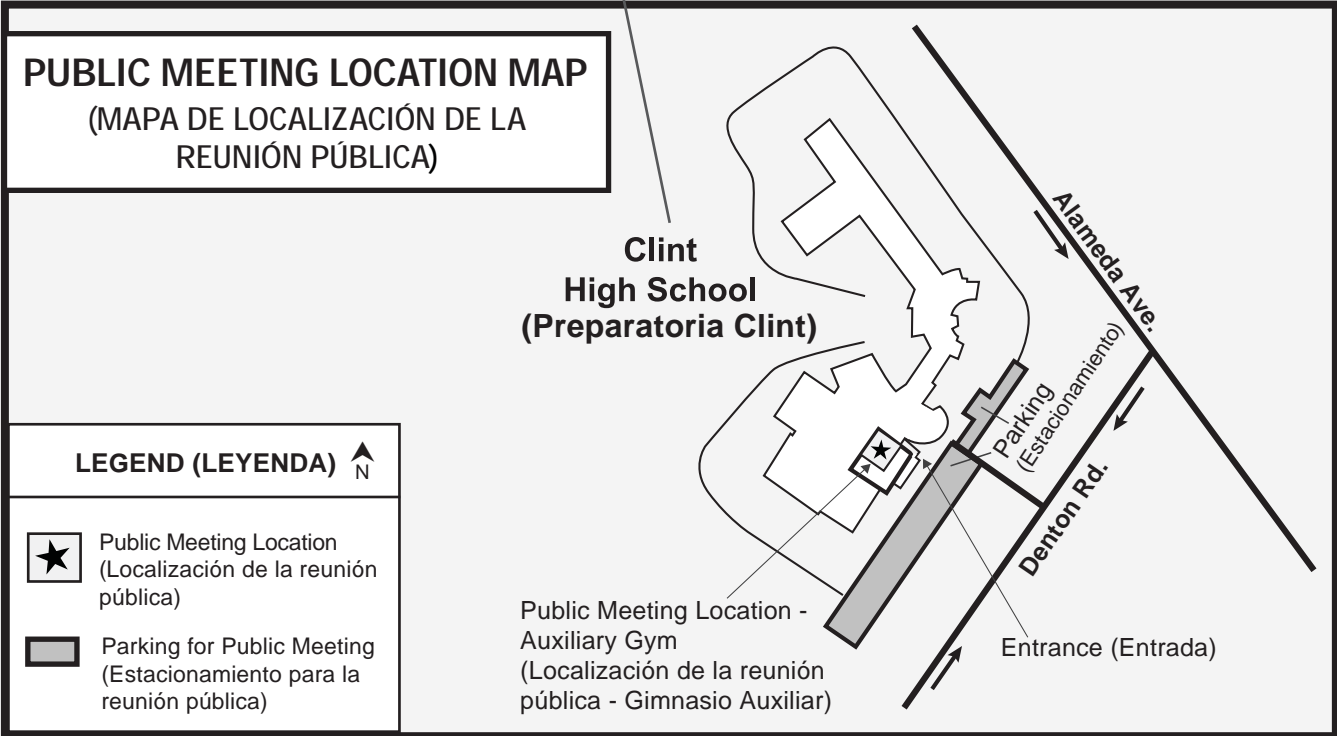
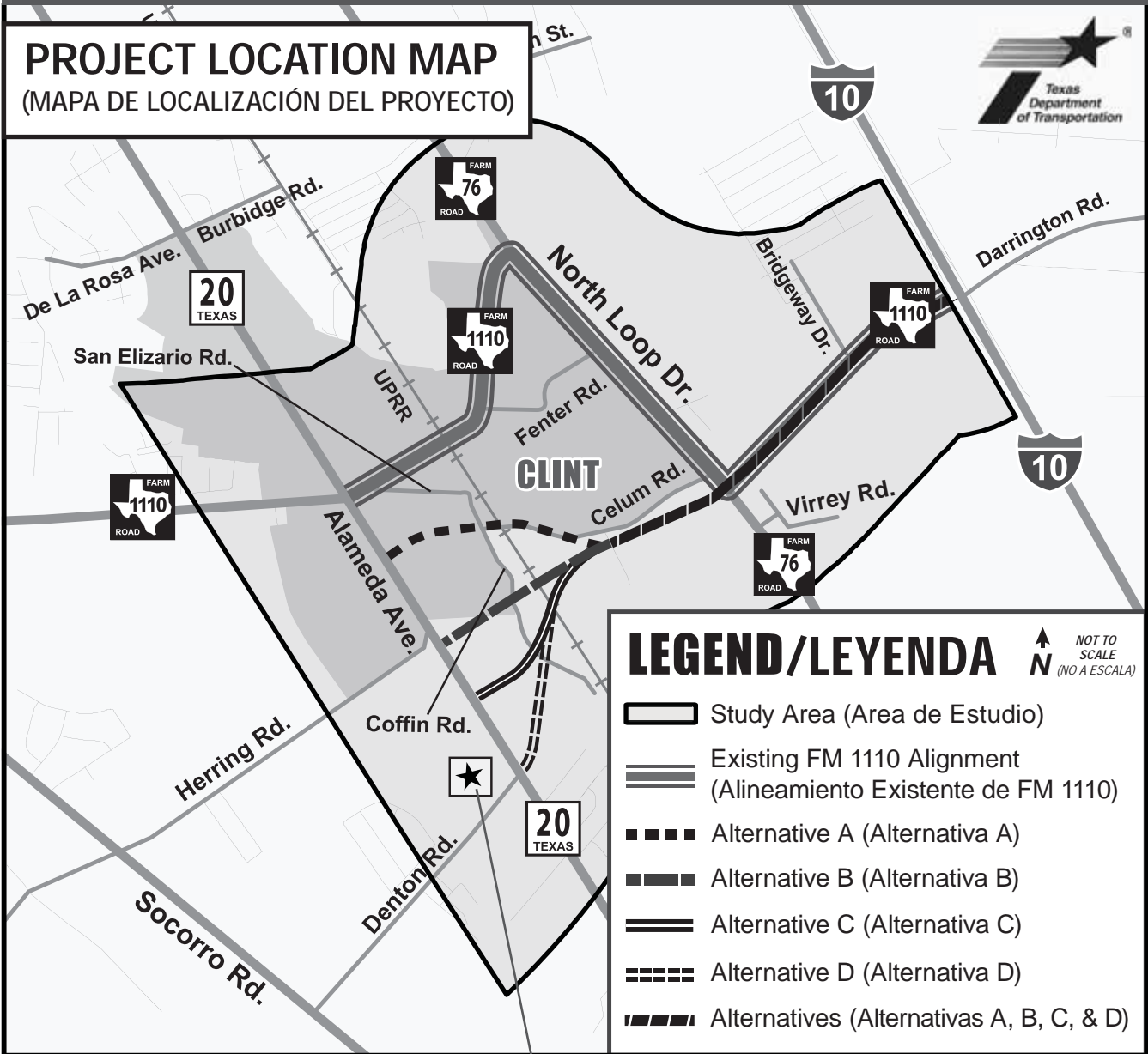
¡Dé Comentarios!

Para más información o para hacer arreglos si tiene necesidades especiales, comuníquese con la oficina de información pública al (915) 790-4200.



The environmental review, consultation, and other actions required by applicable Federal environmental laws for this project are being, or have been, carried-out by TxDOT pursuant to 23 U.S. Code (U.S.C.) 327 and a Memorandum of Understanding dated December 16, 2014, and executed by FHWA and TxDOT.

La revisión ambiental, consultas y otras acciones requeridas por las leyes ambientales federales aplicables para este proyecto están siendo o han sido, llevado a cabo por TxDOT - en virtud de 23 USC 327 y un Memorando de Entendimiento fechado el 16 de diciembre del 2014, y ejecutado por la FHWA y el TxDOT.





FM 1110 FACT SHEET

FM 1110 (Clint Cutoff Road) Widening and Realignment From I-10 to SH 20

What is the FM 1110 (Clint Cutoff Road) Widening and Realignment Project?

The Farm-to-Market (FM) 1110 (Clint Cutoff Road) Widening and Realignment Project is a Texas Department of Transportation project that proposes the widening and realignment of FM 1110 (Clint Cutoff Road) from Interstate 10 (I-10) to State Highway (SH) 20 (Alameda Avenue), a total distance of approximately 2.4 miles in El Paso County, Texas.

What is the purpose of the project?

The purpose of the proposed project is to improve system linkage and mobility by adding capacity and by providing a direct connection between I-10 and SH 20. The proposed transportation improvements to FM 1110 would help facilitate the safe and efficient movement of people and goods in the Lower Valley.

What will the improvements include?

- The proposed project includes the widening and realignment of FM 1110 to provide direct connection between I-10 and SH 20.
- Improvements include four travel lanes (two in each direction), a raised median to allow for turn lanes at intersections, sidewalks and bicycle lanes.
- Additionally, the proposed project would provide improvements to the FM 76 (North Loop Drive) and SH 20 intersection and an overpass at the Union Pacific Railroad tracks.

Is additional right of way needed?

The proposed roadway right of way (ROW) width would be approximately 124 feet wide (136 feet wide at intersections). Additional ROW width may be needed at select locations to provide storm-water drainage. The proposed project could potentially result in relocations.

When will construction begin?

The proposed project would be constructed in phases. The first phase consists of the improvements between I-10 and FM 76. Construction is anticipated to begin in the summer of 2017. The second phase consists of improvements from FM 76 to SH 20 and is anticipated to begin in the summer of 2018.

How can the public get involved?

We understand that any proposed solution to the region's transportation needs must address issues and concerns from many stakeholders. Our process is driven by continuous outreach to engage the community throughout development of the project. A public meeting is being held on **Thursday, September 17, 2015** to provide project information and gather input from all those interested in the project. Questions or comments can be submitted throughout the project via the following:

Email: ELP_FM1110Project@txdot.gov

Mail Address: TxDOT – El Paso District

Re: FM 1110

Gus Sanchez- Project Manager

TxDOT – El Paso District

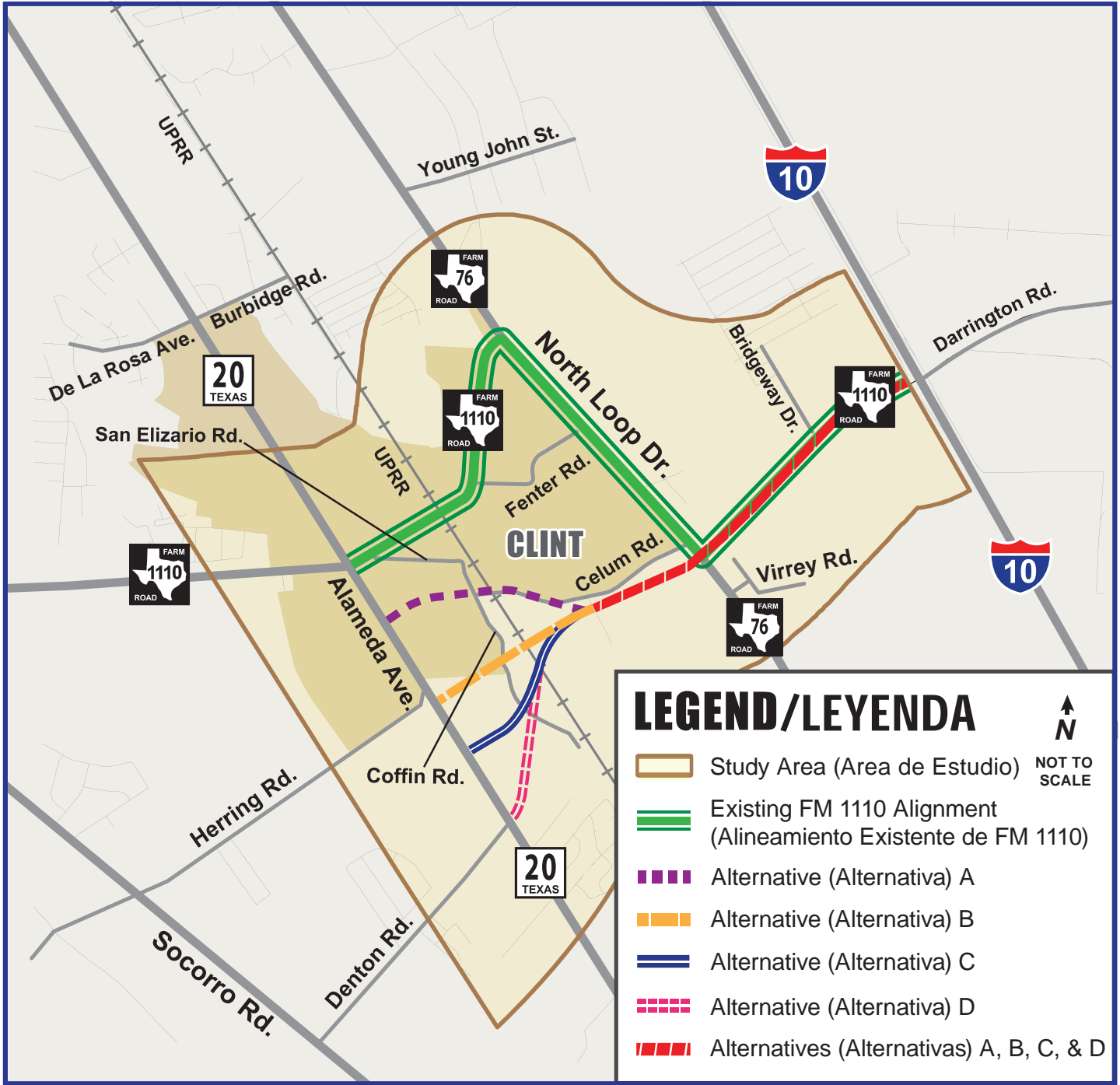
13301 Gateway Boulevard West

El Paso, Texas 79928-5410



PROJECT LOCATION MAP

FM 1110 (Clint Cutoff Road) Widening and Realignment From I-10 to SH 20



The environmental review, consultation, and other actions required by applicable Federal environmental laws for this project are being, or have been, carried out by TxDOT pursuant to 23 U.S. Code (U.S.C.) 327 and a Memorandum of Understanding dated December 16, 2014, and executed by FHWA and TxDOT.



FM 1110 HOJA DE DATOS

FM 1110 (Clint Cutoff Road) Ampliación y Realineación Desde I-10 a SH 20

¿Qué es el proyecto de ampliación y realineación de FM 1110 (Clint Cutoff Road)?

El proyecto de ampliación y realineación de Farm-to-Market (FM) 1110 (Clint Cutoff Road) es un proyecto del Departamento de Transporte de Texas (TxDOT, *por sus siglas en inglés*) que propone la ampliación y realineación de FM 1110 (Clint Cutoff Road) desde la carretera interestatal 10 (I-10) hasta la carretera estatal (SH) 20 (Avenida Alameda), una distancia total de aproximadamente 2.4 millas en el condado de El Paso, Texas.

¿Cuál el propósito del proyecto?

El propósito del proyecto es el de mejorar la conexión del sistema y la movilidad aumentando la capacidad y proporcionando una conexión directa entre la carretera I-10 a la carretera SH 20. Las mejoras de transporte propuestas a FM 1110 ayudarían a facilitar el movimiento de personas y bienes de una manera segura y eficiente en el Valle Bajo.

¿Cuáles serán las mejoras incluidas?

- El proyecto propuesto incluye la ampliación y realineación de FM 1110 para proporcionar una conexión directa entre la carretera I-10 a la carretera SH 20.
- Las mejoras incluyen cuatro carriles (dos en cada dirección), un camellón central que permitiría carriles de vuelta en las intersecciones, carriles para bicicletas y aceras.
- Adicionalmente, el proyecto propuesto incluiría mejoras a las intersecciones de FM 76 (North Loop Drive) y SH 20 y un puente elevado sobre las vías del ferrocarril Union Pacific.

¿Se necesitaría derecho de vía adicional?

El derecho de vía (ROW, *por sus siglas en inglés*) sería de 124 pies de ancho (136 pies en las intersecciones). Quizás se necesite derecho de vía adicional en algunos lugares para proveer drenaje del agua de lluvia. El proyecto propuesto tiene el potencial de resultar en reubicación de propiedades.

¿Cuándo comenzaría la construcción?

El proyecto propuesto se construiría en fases. La primera fase consistiría en las mejoras entre I-10 y FM 76 (North Loop Drive). Se anticipa que la construcción comenzaría en el verano del 2017. La segunda fase consistiría en las mejoras entre FM 76 y SH 20 y se anticipa que comenzaría en el verano del 2018.

¿Cómo puede participar el público?

Entendemos que cualquier solución propuesta a las necesidades de transporte de la región debe abordar temas y preocupaciones de grupos diversos. Nuestro proceso es impulsado por el enlace continuo con el público para involucrar a la comunidad durante el desarrollo del proyecto. Se llevará a cabo una reunión pública el **jueves, 17 de septiembre de 2015** para proporcionar información sobre el proyecto y obtener comentarios de todos aquellos interesados en el proyecto. Las preguntas o comentarios se pueden enviar durante el desarrollo del proyecto por medio de:

Correo Electrónico: ELP_FM1110Project@txdot.gov

Correo Postal: TxDOT – El Paso District

Asunto: FM 1110

Gus Sanchez - Project Manager

TxDOT - El Paso District

13301 Gateway Boulevard West

El Paso, Texas 79928-5410



MAPA DE LOCALIZACIÓN DEL PROYECTO

FM 1110 (Clint Cutoff Road) Ampliación y Realineación Desde I-10 a SH 20



La revisión ambiental, consultas y otras acciones requeridas por las leyes ambientales federales aplicables para este proyecto están siendo ó han sido, llevado a cabo por TxDOT - en virtud de 23 USC 327 y un Memorando de Entendimiento fechado el 16 de diciembre del 2014, y ejecutado por la Administración Federal de Carreteras (FHWA, por sus siglas en inglés) y TxDOT.



PUBLIC MEETING
FM 1110 (Clint Cutoff Road) Widening and Realignment
From Interstate 10 (I-10) to State Highway (SH) 20 (Alameda Avenue)

Thursday, September 17, 2015
6:00 p.m. - 8:00 p.m.
Clint High School Auxiliary Gym
13890 Alameda Avenue, Clint, Texas, 79836

WELCOME!

- Sign in
- Review handouts
- Visit each station
- Ask questions
- Share your thoughts
- Provide comments

Comments must be received or postmarked on or before **Monday, September 28, 2015** to be included in the Public Meeting Summary.

Mail: TxDOT - El Paso District
Re: FM 1110
Gus Sanchez - Project Manager
13301 Gateway West
El Paso, Texas 79928-5410

Email: ELP_FM1110Project@txdot.gov

Thank you for attending today's public meeting. The Texas Department of Transportation (TxDOT) welcomes you.

Today's public meeting is about the FM 1110 (Clint Cutoff Road) Widening and Realignment project. The purpose of the proposed project is to improve system linkage and mobility by adding capacity and by providing a direct connection between I-10 and SH 20.

The purpose of the meeting is to present four reasonable alternatives and a no-build alternative under consideration and to offer the public an opportunity to ask questions and provide input regarding the alternatives and other project information including:

- Purpose and Need
- Timeline
- Environmental Constraints
- Border Highway East (BHE) Planning and Environmental Linkages Study
- BHE: 2040 Recommended Alternatives
- Traffic Analysis
- Phase I Preliminary Schematic
- Phase II Reasonable Alternatives
- Existing and Proposed Typical Sections
- Summary of Alternatives Evaluation Criteria Matrix

No formal presentation will be given.

STATION GUIDE

Station 1: Sign in Table

Station 2: Environmental/Project Background

Station 3: Traffic Analysis

Station 4: Phase I Preliminary Schematic

Station 5: Phase II Reasonable Alternatives

Station 6: Right of Way

Station 7: Comments

The environmental review, consultation, and other actions required by applicable Federal environmental laws for this project are being, or have been, carried-out by TxDOT pursuant to 23 U.S. Code (U.S.C.) 327 and a Memorandum of Understanding dated December 16, 2014, and executed by FHWA and TxDOT.

REUNIÓN PÚBLICA

FM 1110 (Clint Cutoff Road) Ampliación y Realineación

Desde la Carretera Interestatal 10 (I-10) a Carretera Estatal (SH) 20 (Avenida Alameda)

Jueves, 17 de septiembre de 2015

6:00 p.m. - 8:00 p.m.

Gimnasio Auxiliar de la Escuela Preparatoria Clint
13890 Avenida Alameda, Clint, Texas, 79836

WELCOME!

- Regístrese
- Revise los materiales
- Visite cada estación
- Haga preguntas
- Comparta sus ideas/opiniones
- Denos sus comentarios

Los comentarios deben ser recibidos o fechados por las oficinas de correo postal a mas tardar el **lunes, 28 de septiembre de 2015** para ser incluido en el Resumen Reunión Pública.

Correo postal: TxDOT - El Paso District

Re: FM 1110

Gus Sanchez - Project Manager
13301 Gateway West
El Paso, Texas 79928-5410

Correo electrónico:

ELP_FM1110Project@txdot.gov

Gracias por asistir a la reunión pública de hoy. El Departamento de Transporte de Texas (TxDOT, por sus siglas en inglés) le da la bienvenida.

La reunión pública de hoy se trata del proyecto de ampliación y realineación de FM 1110 (Clint Cutoff Road). El propósito del proyecto es el de mejorar la conexión del sistema y la movilidad aumentando la capacidad y proporcionando una conexión directa entre la carretera I-10 a la carretera SH 20.

El propósito de esta reunión es el de presentar cuatro alternativas razonables y una alternativa de no construcción bajo consideración y para ofrecerle la oportunidad al público de hacer preguntas y dar su opinión acerca de las alternativas y otra información del proyecto incluyendo:

- Propósito y la Necesidad
- Cronología
- Limitaciones Ambientales
- Estudio de Planeación y Vínculos Ambientales de la Carretera Fronteriza Este (BHE, por sus siglas en inglés)
- BHE: Recomendaciones para la Alternativas del 2040
- Análisis de Tráfico
- Esquema Preliminar de la Fase I
- Alternativas Razonables de la Fase II
- Secciones Típicas Existentes y Propuestas
- Resumen de la Matriz de la Evaluación de Criterios de las Alternativas

No habrá presentación formal.

GUÍA DE ESTACIONES

Estación 1: Mesa de Registro

Estación 2: Información Ambiental/ Antecedentes del Proyecto

Estación 3: Análisis de Tráfico

Estación 4: Esquema Preliminar de la Fase I

Estación 5: Alternativas Razonables de la Fase II

Estación 6: Derecho de Vía

Estación 7: Comentarios

La revisión ambiental, consultas y otras acciones requeridas por las leyes ambientales federales aplicables para este proyecto están siendo ó han sido, llevado a cabo por TxDOT - en virtud de 23 USC 327 y un Memorando de Entendimiento fechado el 16 de diciembre del 2014, y ejecutado por la Administración Federal de Carreteras (FHWA, por sus siglas en inglés) y TxDOT.



PUBLIC MEETING

FM 1110 Widening and Realignment
El Paso County
El Paso, Texas

Thursday, September 17, 2015
6:00 p.m. to 8:00 p.m.
Clint High School – Auxiliary Gym
13980 Alameda Avenue
Clint, Texas 79928

(PLEASE PRINT)

NAME: _____

ADDRESS: _____

REPRESENTING: _____

(Texas Transportation Code, §201.811(a)(5)): check each of the following boxes that apply to you:

- I am employed by TxDOT
- I do business with TxDOT
- I could benefit monetarily from the project or other item about which I am commenting

COMMENT FORM

This form is provided to receive your comments regarding the FM 1110 Widening and Realignment. Please use the space below, attaching additional pages if necessary. Your comments can be deposited in the comment box tonight, mailed to the address provided below or emailed to ELP_FM1110Project@txdot.gov. All written comments must be postmarked by **Monday, September 28, 2015** in order to be included in the Public Meeting Summary. Thank you for your comments.

HOW DID YOU HEAR ABOUT THE MEETING?: _____

COMMENTS: _____

Comments must be received or postmarked on or before **Monday, September 28, 2015** to be included in the Public Meeting Summary and sent to:

Gus Sanchez, Project Manager
TxDOT El Paso District
RE: FM 1110
13301 Gateway Blvd. West
El Paso, TX 79928-5410
Email: ELP_FM1110Project@txdot.gov

-----Fold Here-----

-----Fold Here-----

Place
Stamp
Here

Gus Sanchez, Project Manager
TxDOT El Paso District
RE: FM 1110
13301 Gateway Blvd. West
El Paso, TX 79928-5410



REUNIÓN PÚBLICA

FM 1110 Ampliación y Realineamiento
Condado de El Paso
El Paso, TX

Jueves, 17 de septiembre de 2015
6:00 p.m. a 8:00 p.m.
Gimnasio Auxilliary de la Preparatoria Clint
13890 Avenida Alameda
Clint, Texas 79928

(FAVOR DE USAR LETRA DE MOLDE)

NOMBRE: _____

DIRECCIÓN: _____

REPRESENTANDO: _____

(Código de Transporte de Texas, §201.811(a)(5)): marque cada casilla(s) que se aplique a usted:

- Yo trabajo con TxDOT
- Hago negocios con TxDOT
- Yo me beneficiaría monetariamente a causa de este proyecto u otro(s) asuntos sobre los que estoy comentando

FORMULARIO DE COMENTARIOS

Este formulario ha sido proporcionado para recibir sus comentarios con respecto al Proyecto de FM 1110. Por favor utilice el espacio proporcionado abajo e incluya páginas adicionales en caso necesario. Sus comentarios pueden ser depositados en la "Caja de Comentarios" hoy ó ser enviados por correo postal a la dirección indicada abajo ó ser enviados por correo electrónico a ELP_FM1110Project@txdot.gov. Comentarios por escrito deben estar fechados por las oficinas de correo postal a más tardar el **lunes, 28 de septiembre de 2015**. Gracias por sus comentarios.

¿CÓMO SUPO DE LA REUNIÓN?: _____

COMENTARIOS: _____

Los comentarios deben ser recibidos o fechados por las oficinas de correo postal a más tardar el **lunes, 28 de septiembre de 2015** para ser incluido en el Resumen Reunión Pública y enviados a:

Gus Sanchez, Director de Proyecto

TxDOT El Paso District

RE: FM 1110

13301 Gateway Blvd. West

El Paso, TX 79928-5410

Correo electrónico: ELP_FM1110Project@txdot.gov

-----Doble Aquí-----

-----Doble Aquí-----

Coloque
Estampilla
Aquí

Gus Sanchez, Director de Proyecto
TxDOT El Paso District
RE: FM 1110
13301 Gateway Blvd. West
El Paso, TX 79928-5410