



BIENVENIDOS A LA REUNIÓN PÚBLICA

RUTA DE ALIVIO SL 390/US 59 (FUTURO I-369)

De 0.7 millas al norte de US 80 a 1.2 millas al sur de I-20

Condado Harrison, Texas

Reunión Pública Virtual con Opción en Persona

martes, agosto 31, 2021

Los Invitamos a:

- Obtener más información sobre el proyecto de Ruta de Alivio SL 390/US 59 (Futuro I-369)
- Hacer preguntas y proporcionar comentarios sobre el diseño propuesto

Propósito de la Reunión Pública Virtual

1. Informar al público sobre el estado del proyecto y presentar el diseño propuesto.
2. Describir el proyecto para que el público pueda determinar cómo pueden ser afectados.
3. Proveer al público la oportunidad de dar su opinión.
4. Desarrollar un registro de participación pública.



ASIGNACION DE LA LEY NACIONAL DE POLITICA AMBIENTAL (NEPA) AL DEPARTAMENTO DE TRANSPORTE DE TEXAS

La revisión ambiental, consultas y otras acciones requeridas por las leyes ambientales federales aplicables para este proyecto están siendo o han sido, llevado a cabo por TxDOT - en virtud de 23 USC 327 y un Memorando de Entendimiento fechado el 9 de diciembre del 2019, y ejecutado por la FHWA y TxDOT.

LÍMITES DEL PROYECTO:

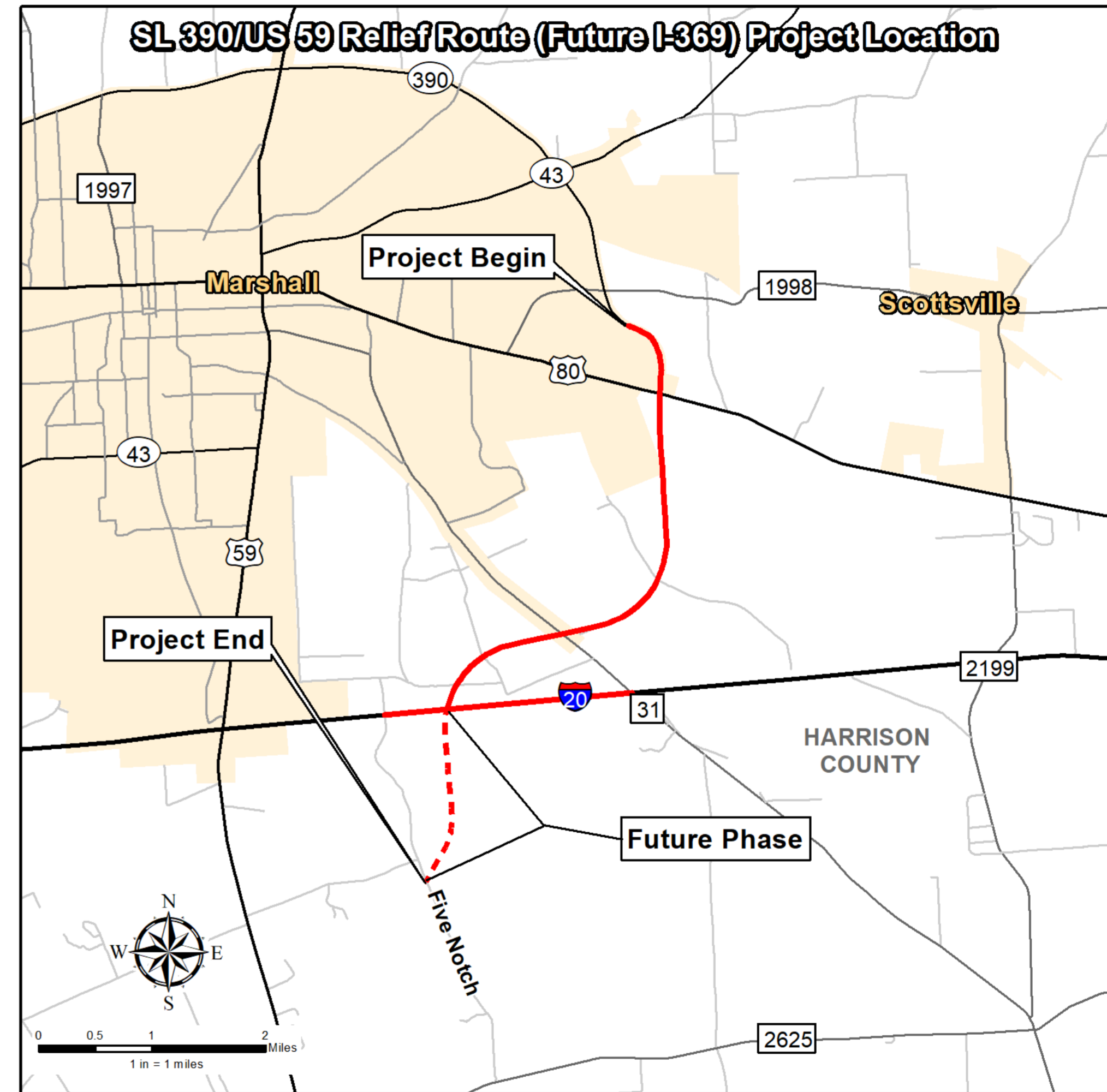
0.7 millas al norte de
United States 80 (US 80) a
1.2 millas al sur del Interestatal-20 (I-20)

CONDADO:

Harrison

LONGITUD DEL PROYECTO:

Aproximadamente 6 millas



PRESENTACION VIRTUAL

Proporcionar una Carretera Continua de Acceso Controlado que:

- Cumplir con los estándares de diseño interestatal y será designada como la Ruta de Alivio State Loop 390 (SL 390), US 59 y en última instancia, Futura I-369
- Mejorar la seguridad, la movilidad y la conectividad para el tráfico local y de paso
- Mejorar la movilidad del transporte de carga a través del área de Marshall

Necesidad del Proyecto

- US 59 es una ruta designada para I-369
- El I-369 es una vía en Texas que se extiende desde Tenaha a Texarkana
- Todo el sistema del I-369 en Texas es parte de la Texas Highway Freight Network
- El US 59 Es una ruta de evacuación para huracanes a través del Condado de Harrison

2008, Comité Asesor de la Interstatal-69 (I-69):

- La Comisión de Transporte de Texas creó el Comité Asesor de la I-69 y Cinco Comités de Segmentos del I-69
- El Comité del Segmento Uno del I-69 recomendó la Ruta de Alivio de US 59 en Marshall

2014, Sistema I-69 (I-369) Estudio de Ruta del Condado de Harrison/Marshall:

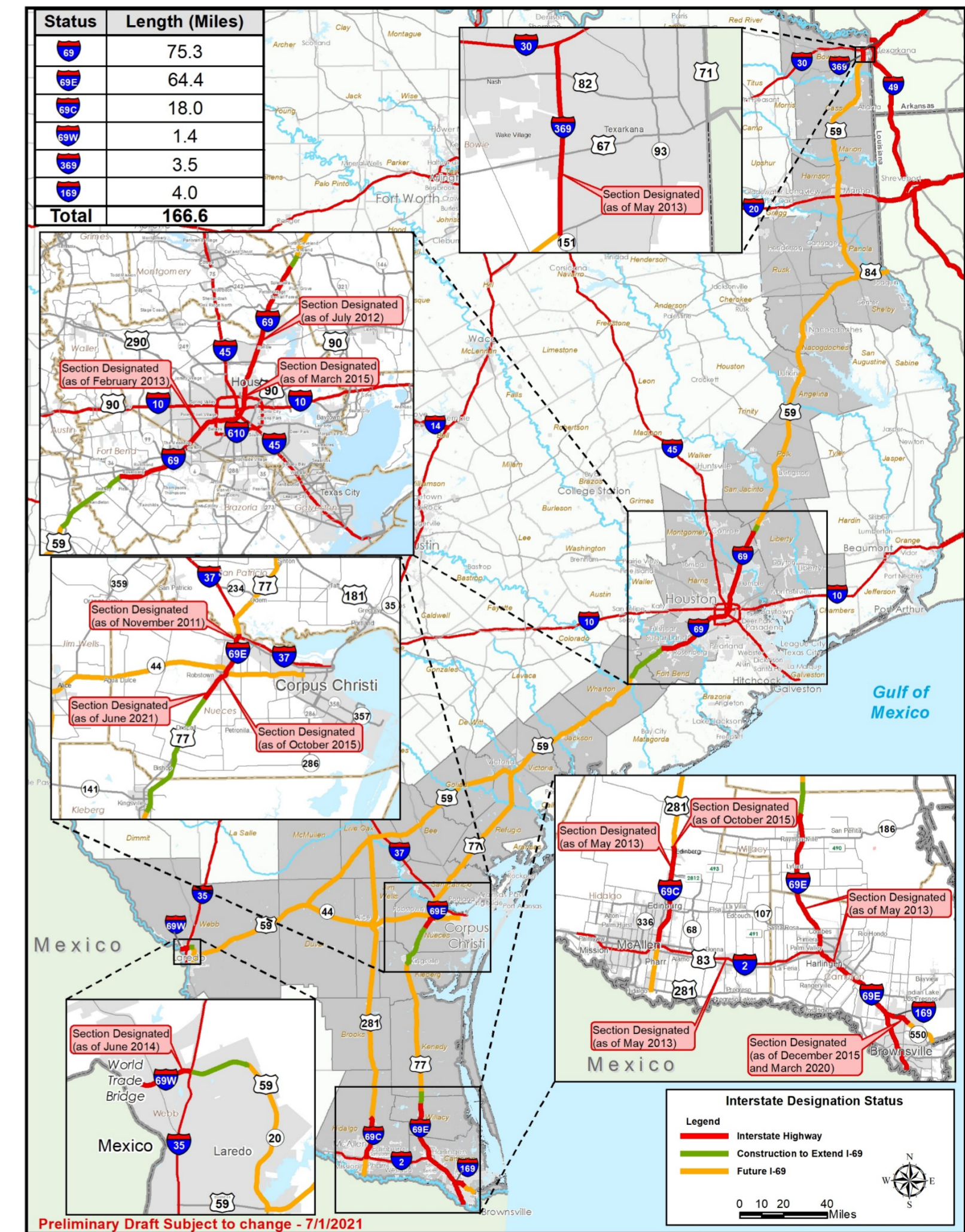
- Un grupo de trabajo local identificó los objetivos en la área de Marshall y proporcionó comentarios y recomendaciones
- Identificaron 13 opciones posibles de rutas interestatales y recomendaciones preliminares
- Se llevó a cabo actividades de divulgación pública para presentar las recomendaciones preliminares de las opciones de la ruta interestatal a los ciudadanos locales y recolectar comentarios
- El estudio identificó una recomendación final sobre la opción de la ruta interestatal para ser estudiada en detalle

Sistema I-69 en Texas

El sistema I-69 en Texas incluye los siguientes corredores:

- US 59 de Laredo a Texarkana;
- US 77 desde el Valle del Rio Grande hasta Victoria;
- US 281 desde Valle del Rio Grande hasta George West;
- US 84 desde US 59 hasta la frontera de Louisiana
- SH 550 desde I-69E hasta SH 48; y
- SH 44 desde Freer a Corpus Christi.

Hasta la fecha, se han designado mas de 166 millas de la ruta del sistema (I-69, I-69W, I-69C, I-69E, I-169, I-369).



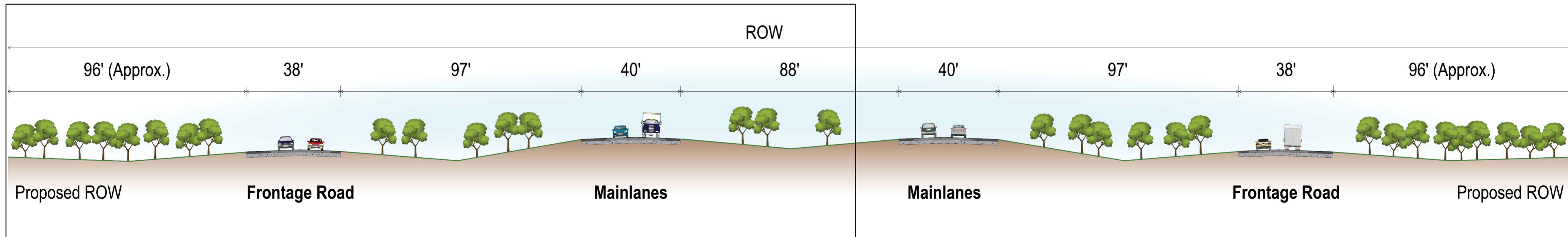
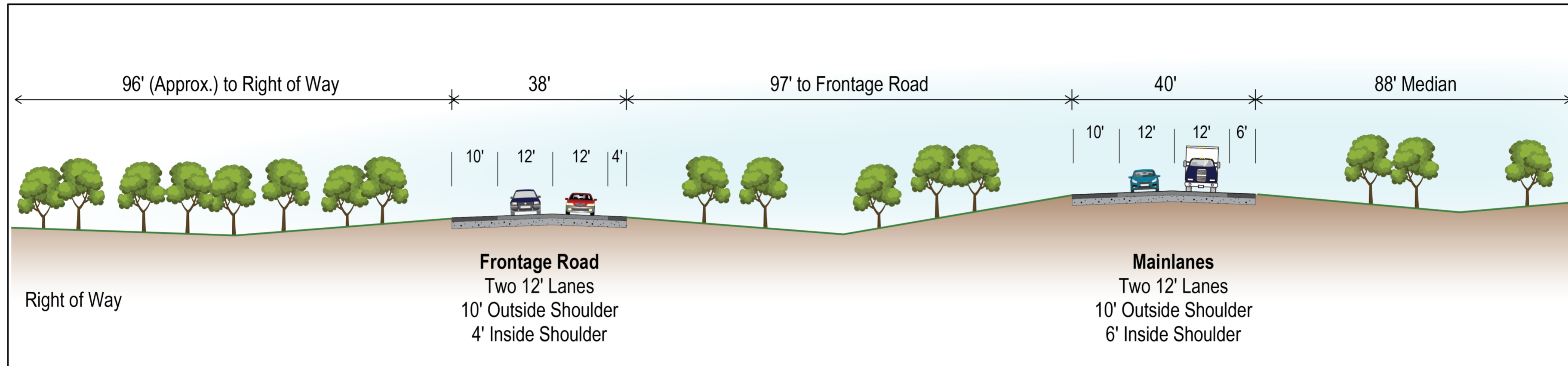
Mejoramientos Propuestos del Proyecto



- El proyecto propuesto construiría dos carriles principales en cada dirección según los estándares interestatales separados por una mediana cubierta de pasto
- Los carriles principales de la carretera solo serán accesibles solo a través de rampas de acceso
- Los carriles laterales de un solo sentido son parte del diseño final y podrían construirse en fases
- El proyecto propuesto proporcionará mejoras a lo largo del I-20 desde Five Notch Road hasta Farm-to-Market 31 (FM 31) para proporcionar rampas de entrada y salida y caminos de servicio
- Se prevé que este proyecto requiera aproximadamente 636 acres de derecho de vía
- Se propone que este proyecto se construya en fases
- El costo de construcción se estima será aproximadamente \$ 440 millones

DISEÑO/ESQUEMAS

Sección Típica



MAPA INTERACTIVO

Estudios Ambientales a Ser Realizados



Impactos Comunitarios



Recursos Históricos



Recursos Arqueológicos



Cementerios



Ruido de Tráfico



Especies Amenazadas
y en Peligro de Extinción



Materiales Peligrosos



Recursos Hídricos



Propiedades de la Sección 4(f)

- **Continuar con el desarrollo Preliminar de la Evaluación Medioambiental (EA)**
- **Realizar una Audiencia Pública para presentar los hallazgos de la EA (anticipado en 2022)***
- **Finalizar EA y Diseño Preliminar**
- **Aprobación Ambiental anticipado en 2022***
- **La adquisición del derecho de vía seguiría a la autorización ambiental**
- **Se prevé que la Construcción de la Fase I comenzara en 2025***

*El Calendario de este proyecto es provisional y esta sujeto a cambios.

Derecho de Paso TxDOT

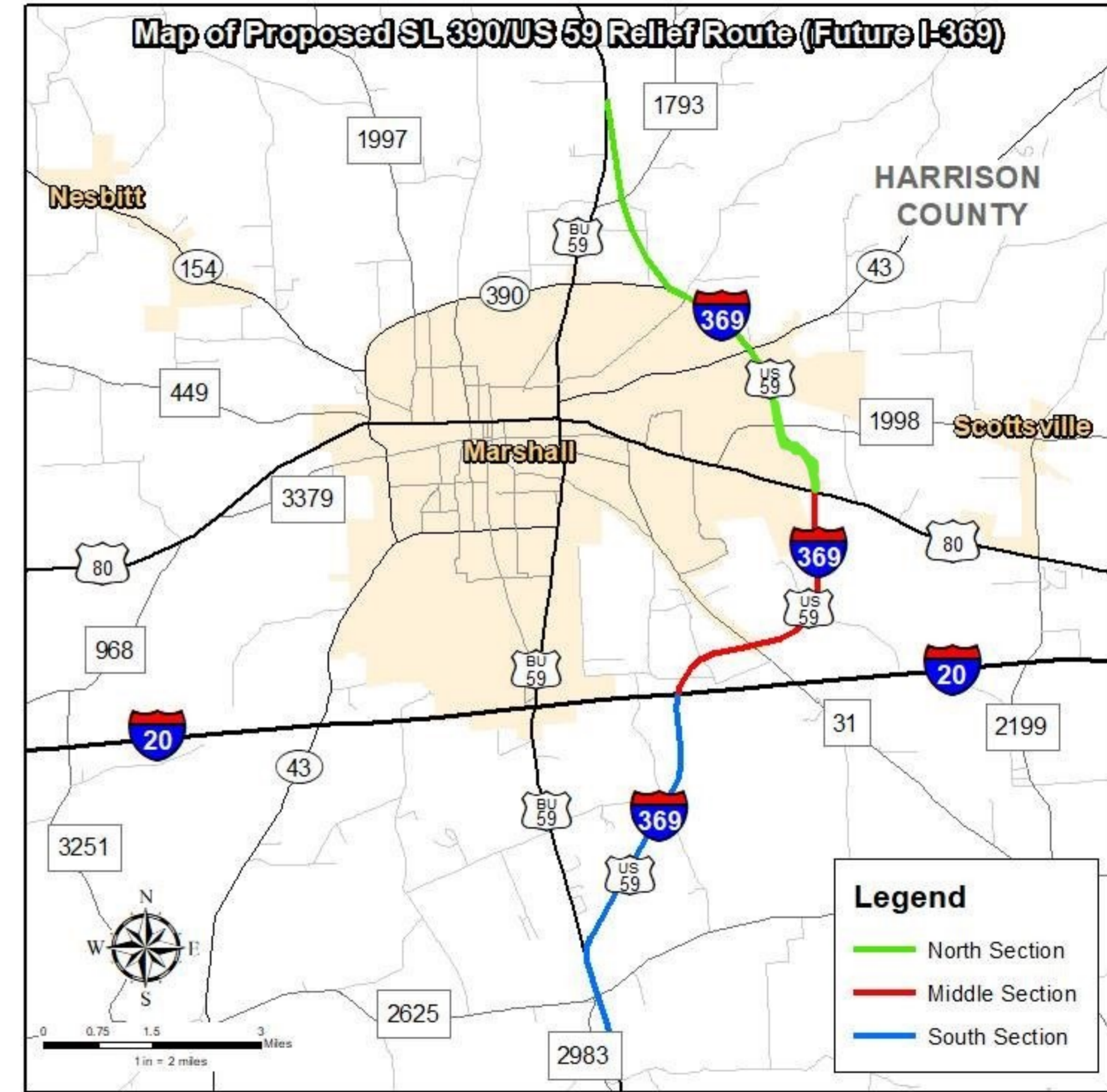
COMENTARIOS

Ruta de Alivio US 59 – Proyectos Futuros

Sección Norte: 1575-05-019
Desde la US 59 al norte de Marshall
Hasta los US 80

Sección Intermedia: 1575-05-016
Desde los US 80
Hasta I-20

Sección Sur: 1575-05-021
Desde la I-20
Hasta los US 59 al sur de Marshall



Queremos Oír Sus Comentarios



Envíe sus comentarios con respecto al proyecto propuesto de la Ruta de Alivio SL 390/EE.UU. 59 (Futuro I-369) presentado en esta Reunión Pública Virtual con la Opción en Persona utilizando cualquiera de los cuatro métodos a continuación. Los comentarios deben recibirse o enviarse por correo postal antes del miércoles 15 de septiembre de 2021.



Comentar por Correo de Voz

(430) 808-2630



Comentar por Correo Electrónico

Adrian.Walton@txdot.gov



Comentarios Enviados por Correo Postal

TxDOT Atlanta District Office
Project Manager
Adrian Walton, PE
701 E. Main St.
Atlanta, Texas 75551



Comentar en línea

Acceder a la reunión pública virtual y seleccione el botón para Comentar

Los comentarios verbales deben grabarse a través del correo de voz para que se consideren parte del registro formal. Para preguntas generales sobre la presentación o el proyecto, comuníquese con Adrian Walton, P.E., Gerente de Proyecto en Adrian.Walton@txdot.gov o (903) 799-1309.

GRACIAS POR ASISTIR!



Por favor recuerden de enviar sus comentarios.