



7 de mayo de 2026

Audiencia Pública Virtual con Opción Presencial

FM 157

Desde BUS 287 hasta US 67

Condado Johnson, Texas

CSJ: 0747-05-035



Bienvenidos

Michael Haithcock, P.E.

**Director de Planificación y Desarrollo del
Transporte**

Departamento de Transporte de Texas (TxDOT)

Distrito de Fort Worth





HELP MAKE TEXAS SAFER FOR EVERYONE

DRIVE *like a* TEXAN.

Kind. Courteous. Safe.

DriveLikeATexan.com





Resumen del Proyecto



Detalles del Proyecto

FM 157

Desde BUS 287 hasta US 67



- Realineación y ensanche.
- Agregar capacidad y mejorar la seguridad general.
- Se anticipa que se necesitan aproximadamente 170.8 acres de derecho de vía adicional.

LONGITUD DEL PROYECTO: Alrededor de 7.74 millas

CONDADO: Johnson



¿Por qué es necesario mejorar FM 157?



Sirve como vía primaria de norte a sur entre Venus y Mansfield.



La zona está experimentando un rápido crecimiento, resultando en un aumento en la demanda de tráfico.



Mejorar el flujo del tráfico, seguridad y conectividad.



Actualización de la geometría vial según los estándares de diseño actuales.



Objetivos del Proyecto



Mejorar la capacidad mediante carriles adicionales para también abordar el futuro aumento de la demanda de tráfico.



Mejorar la seguridad y la movilidad minimizando curvas y con límites de velocidad uniforme.



Cronograma Estimado del Proyecto FM 157

ESTAMOS AQUÍ



Este cronograma está sujeto a cambios. El avance a la adquisición del derecho de vía, los ajustes de servicios públicos, el diseño final y la construcción dependen de los resultados del proceso ambiental y la disponibilidad de fondos.

Próximos Pasos:

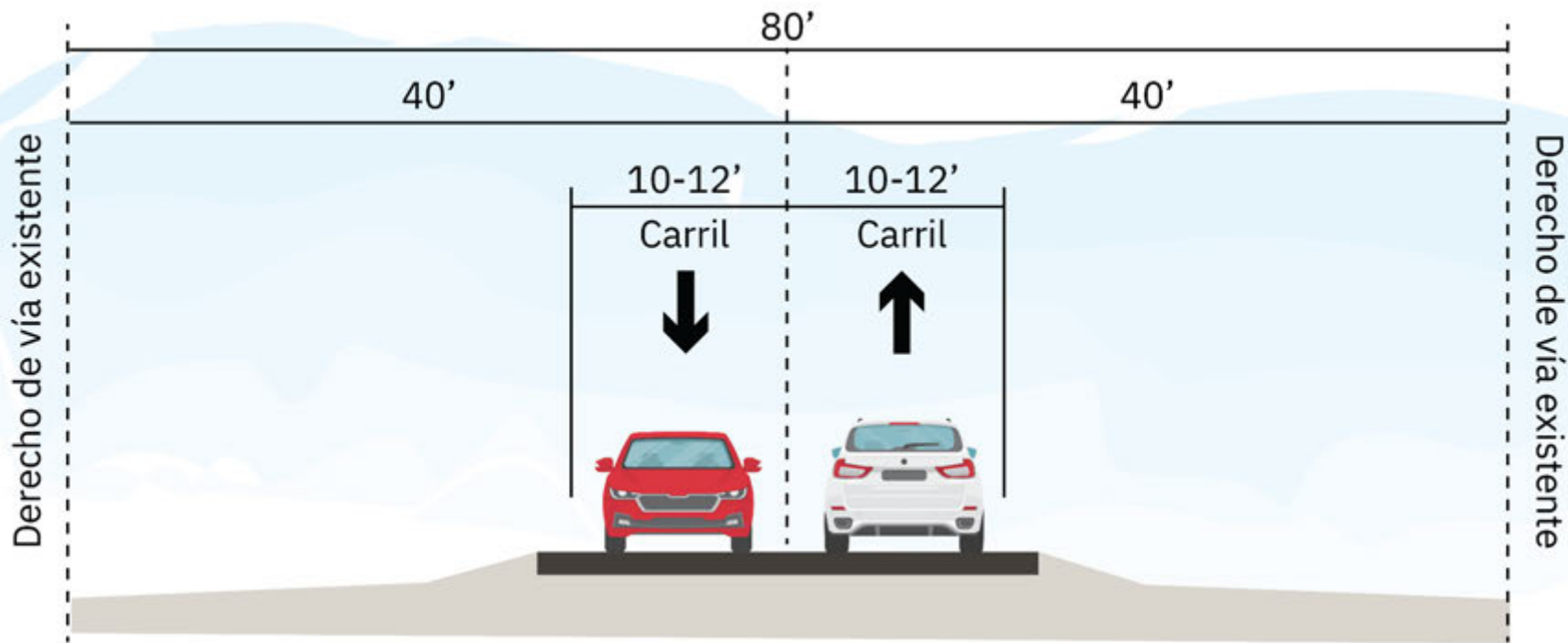
- Documentar, evaluar y abordar las opiniones del público.
- Aprobar el diseño esquemático.
- Recibir aprobación ambiental para el proyecto.
- Comenzar la adquisición del derecho de vía.



Exhibiciones del Diseño

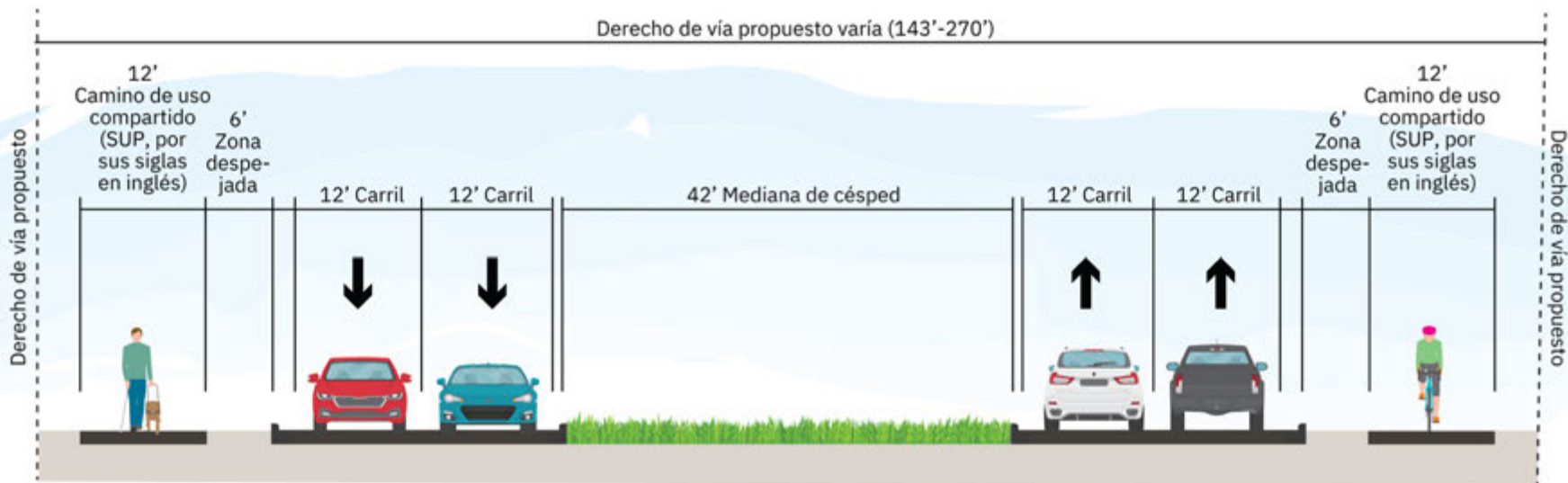


Sección Típica Existente





Sección Típica Propuesta





Resumen Ambiental



Asignación de la Ley Nacional de Política Ambiental a TxDOT

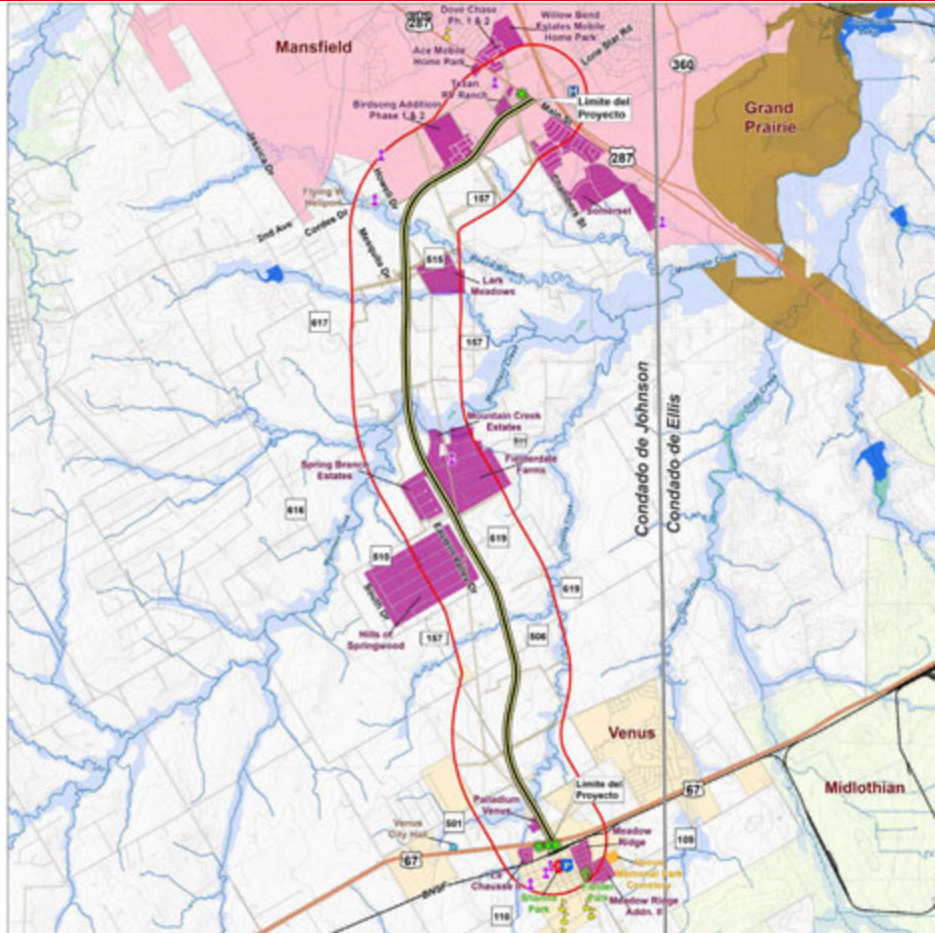
National Environmental Policy Act Assignment to TxDOT

La revisión ambiental, consultas y otras acciones requeridas por las leyes ambientales federales aplicables para este proyecto están siendo o han sido, realizadas por TxDOT en conformidad con el 23 U.S.C. 327 y un Memorando de Entendimiento fechado el 17 de julio del 2025 y ejecutado por la Administración Federal de Carreteras y TxDOT.

The environmental review, consultation, and other actions required by applicable Federal environmental laws for this project are being, or have been, carried out by TxDOT pursuant to 23 U.S.C. 327 and a Memorandum of Understanding dated July 17, 2025, and executed by FHWA and TxDOT.

Mapa de Limitaciones Ambientales

Conectándote con Texas



Legenda

- Limite del Proyecto
- Área de Estudio*
- Otros Elementos**
 - Ayuntamiento
 - Escuela
 - Hospital
 - Santuario
 - Estación de Policía
 - Estación de Bomberos
 - Sitio de Tanques Subterráneos de TCEQ
 - Tubería de Gas
 - Ferrocarril
 - Carretera
 - Cementerio
 - Área Residencial
 - Parque
 - Limite del Condado
- Elementos de Agua**
 - Arroyo
 - Humedal
 - Lago
 - Planicie Aluvial de 100 años
- Ciudades**
 - Grand Prairie
 - Mansfield
 - Midlothian
 - Venus

*Se extiende media milla desde el eje propuesto de la FM 157.

Fuentes: FEMA, NCTCOG, TCEQ, TEA, THC, TPWD, USFWS NWI.

0 1 2 Millas

Mapa de Limitaciones Ambientales

FM 157

CSJ: 0747-05-035

Condado de Johnson





Información sobre el Derecho de Vía



Derecho de Vía

Se anticipa que se necesitarán aproximadamente 170.8 acres de derecho de vía adicional.

Se anticipa que seis estructuras residenciales y dos estructuras no-residenciales se desplazarían.

Asistencia de reubicación está disponible para las personas y negocios desplazados.

La adquisición del derecho de vía será completada de acuerdo con la Ley Uniforme de Asistencia para la Reubicación y Políticas de Adquisición de Bienes Inmuebles de 1970, en su versión modificada.



Página Web
TxDOT.gov para los
Derechos de los
Propietarios de
Tierras y recursos.

ESCANÉAME



Proceso de Comentario Público



Por favor deje saber a TxDOT lo que usted quiere que se resuelva a lo largo del corredor de FM 157.



¿Qué le gusta del diseño propuesto?



¿Hay algo más que usted quisiera que TxDOT mejorara en este corredor?



¿Tiene alguna otra pregunta acerca del diseño propuesto?



Cómo Comentar



Formulario de Comentarios

Entregue un formulario de comentarios en persona durante la audiencia. Usted también puede llevarse el formulario a casa y enviarlo por correo dentro de la fecha límite .



Por Correo

Envíe sus comentarios por correo a:
 TxDOT Fort Worth District Office
 c/o Peter Ross, P.E.
 2501 Southwest Loop 820
 Fort Worth, Texas 76133

Por favor incluya referencia a “FM 157 Public Hearing”



Por E-mail ó por Teléfono

Envíe su comentario a: Peter.Ross@txdot.gov
 ó llame al (682) 233-2486 para dejar su comentario.



En Línea

Visite www.TxDOT.gov y busque las palabras clave “FM 157 from BUS 287P to US 67, ” o escanee el código QR para acceso al formulario de comentarios en línea.

Por favor enviar sus comentarios con sello postal a no más tardar del:

Viernes, 22 de Mayo de 2026



Formulario de Comentarios En Línea

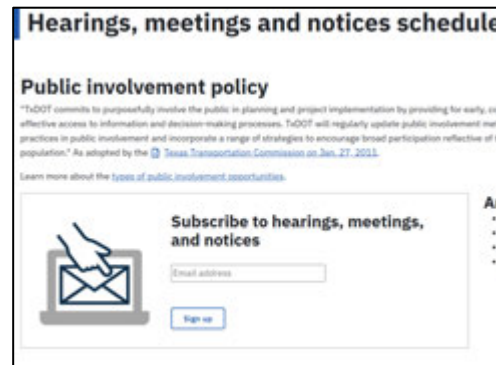
ESCANÉAME





Conéctese con TxDOT en Línea

Mapas del proyecto, folletos, e información adicional están disponibles en la sección **Meeting Materials** de la página web del proyecto.



¿Esta interesado en aprender más sobre otros proyectos de TxDOT? **Suscríbese** para actualizaciones!

Comparta con sus amistades, familiares, vecinos y colegas!

Visítenos en línea en www.txdot.gov y busque las palabras clave: **“FM 157 from BUS 287P to US 67”**





7 de mayo de 2026

Gracias!