



# Farm-to-Market 1488

## desde la Business 290 hasta la Joseph Road

Reunión pública virtual: Entre 2 de Agosto de 2022 y 18 de Agosto de 2022  
Reunión Pública en Persona: jueves, 4 de Agosto de 2022 de las 5 p.m. a las 7:30 p.m.



## Bienvenido a la Reunión Publica

El Departamento de Transporte de Texas (TxDOT) le dan la bienvenida a este reunión pública sobre las mejoras propuestas a lo largo de Fam-to-Market (FM) 1488 desde la Business (BU) 290 en Hempstead hasta la Joseph Road. El propósito de la reunión esta noche es brindarle la oportunidad al público de revisar y brindar comentarios sobre el proyecto propuesto.

Esta reunión publica se lleva a cabo tanto de forma virtual y en persona. La reunión será en formato virtual e incluye una presentación de video pregrabada en ingles y español. Usted esta invitado a ver la presentación narrada, conocer las mejoras propuestas y brindar su opinión al equipo del proyecto. La opción en persona incluirá la misma información y materiales presentados en la opción virtual.

Se solicita comentarios públicos. Los detalles sobre como comentar están en la siguiente pagina.

## Resumen del Proyecto

### Limites del Proyecto:

Desde la BU 290 hasta la Joseph Road

### Longitud del Proyecto:

Aproximadamente 20 millas

### Derecho de Paso Requerido:

Aproximadamente 279 acres

### Desplazamientos Potenciales:

15 desplazamientos potenciales

### Costo Estimado de Construcción/Línea de tiempo:

Aproximadamente \$202 millones/  
4-5 años para construir

El Proyecto no está actualmente financiado; la construcción depende de la recepción de fondos

### Numero de Referencia del Proyecto:

0409-03-012

## Historia del Proyecto y La Alternativa Preferida

Esta es la segunda reunión publica del proyector propuesto. La primera reunión pública, el 3 de Marzo de 2022, presentó tres alternativas para ampliar FM 1488 y también presentó nueve alternativas diferentes para realinear las cinco curvas de 90 grados. Después del primero reunión publica las alternativas fuero refinadas en base a:

- Comentarios públicos recibidos después de la primera reunión publica
- Refinamiento geométrico continuo
- Mayor seguridad
- Reducir los impactos

## Descripción del Proyecto Propuesto

TxDOT, Distrito de Houston, esta proponiendo el ensanche de la carretera existente FM 1488 desde la BU 290 hasta la Joseph Road una carretera de dos carriles a una de cuatro carriles con una mediana. La carretera de dos carriles entre BU 290 y la Estados Unidos (US) 290 se convertiría en una carretera de cuatro carriles con una mediana elevada de 18 pies, carriles laterales de 10 pies en ambos lados para acomodar bicicletas, peatones y bordillo y cunetas. El resto del proyecto propuesto se ampliaría de dos carriles a cuatro carriles, con carriles exteriores de 10 pies, carriles interiores de 4 pies, aceras de 5 pies para acomodar peatones, drenaje de zanja abierta y medianas con cespced de 40 pies de largo. Hay dos áreas del proyecto donde FM 1488 se convertiría en una carretera de cuatro carriles con 16 pies. Islas al ras que serviría como un carril central de giro a la izquierda, con carriles exteriores de 10 pies y aceras de 5 pies para acomodar peatones. Este diseño se propone desde el oeste de Giboney Road hasta el este de Hegar Road y desde el oeste de Woodway Drive hasta Joseph Road. Además, se realinearán varias curvas en la FM 1488 para cumplir con los estándares de seguridad.

## Como Participar

Opcion Virtual: Empieza Martes, 2 de Agosto de 2022 at 5 p.m. hasta el jueves 18 de Agosto de 2022 a las 11:59 p.m. visite al sitio web [www.txdot.gov](http://www.txdot.gov), busca las palabras claves "FM 1488 from BU 290".

Opcion En Persona: Jueves, 4 de Agosto, 2022 from 5 to 7:30 p.m. en Fields Store Elementary School (31670 Giboney Road, Waller, TX 77484)

La revisión ambiental, consulta, y otras acciones requeridas por las Leyes Ambientales Federales aplicables para este Proyecto están siendo o han sido llevado a cabo por TxDOT en virtud de 23 USC 327 y un Memorando de Entendimiento de Diciembre 9, 2019, y ejecutado por la FHWA Y TxDOT.

## Necesidad del Proyecto:

- Mejorar la seguridad en la FM 1488
- Mejorar la movilidad
- Mejorar la conectividad entre Conroe y el Woodlands en la IH 45 y entre la Hempstead, Brenham y Austin en la US 290

## Propósito del Proyecto

- Mejorar la seguridad al realinear múltiple curvas de 90-grados para cumplir con los criterios de seguridad actuales
- Aumentar la movilidad agregando capacidad y proporcionando aperturas en ubicaciones seleccionadas
- Mejorar la conectividad al actualizar la FM 1488 a una carretera dividida de cuatro carriles

En la FM 1488 entre los años 2017 hasta 2021 ha habido...

231

Total de  
accidentes  
76

Accidentes por  
lesiones

4 Accidentes  
fatales



50

Accidentes a lo  
largo de las  
áreas de  
curvas de 90  
grados



## Como Participar

Se invita al público a participar en el proceso de desarrollo del proyecto asistiendo a esta reunión pública esta noche y enviando comentarios. Puede enviar sus comentarios en inglés o español de las siguientes maneras:

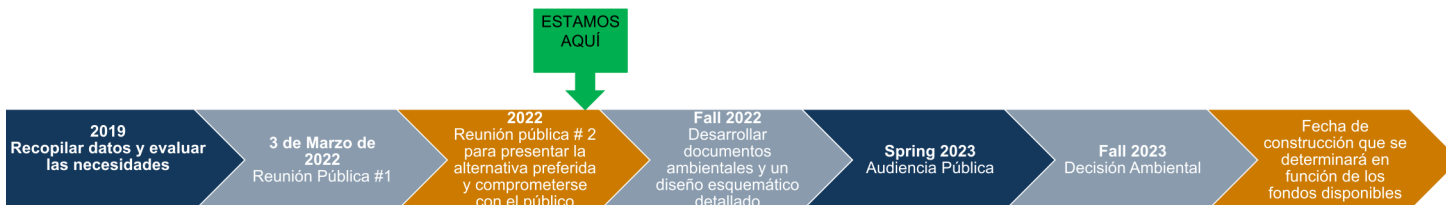
- Coloque su tarjeta de comentarios en el cuadro de comentarios esta noche
- Envíe la tarjeta de comentarios por correo postal a:  
**TxDOT Houston District**  
**Director of Project Development**  
**Texas Department of Transportation**  
**P.O. Box 1386**  
**Houston, Texas 77251-1386**
- Comentarios por correo electrónico a:  
[HOU-PIOwebmail@txdot.gov](mailto:HOU-PIOwebmail@txdot.gov)

- Hace un comentario en el sitio web del proyecto, haciendo clic en “Online Comment Card (English and Spanish)” e ingresando comentarios en línea. (Consulte el fin de página para ver la dirección del sitio web)

Todos los comentarios deben presentarse antes del **19 de agosto de 2022** para ser considerados en el resumen oficial de la reunión pública.

Un informe de resumen de la reunión pública estará disponible en línea en la dirección anterior aproximadamente tres meses después de la reunión de esta noche. El informe resumido contendrá respuestas a todos los comentarios recibidos en la fecha de vencimiento. Por favor mencione el número de referencia del proyecto, (CSJ: 0409-03-012 (SES)), en cualquier comunicación.

## Proceso e Itinerario





FM 1488 from BU 290 to Joseph Road  
(Desde la BU 290 hasta la Joseph Road)

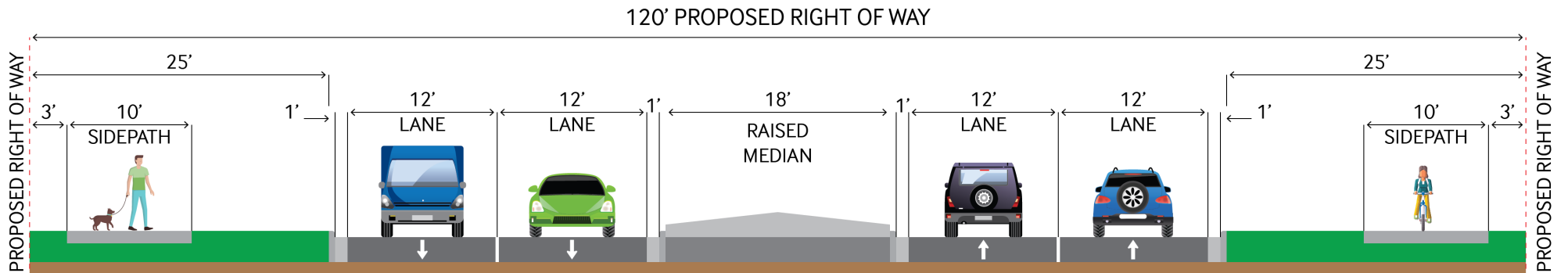
Virtual Public Meeting: August 2, 2022 through August 18, 2022

In Person Public Meeting: August 4, 2022

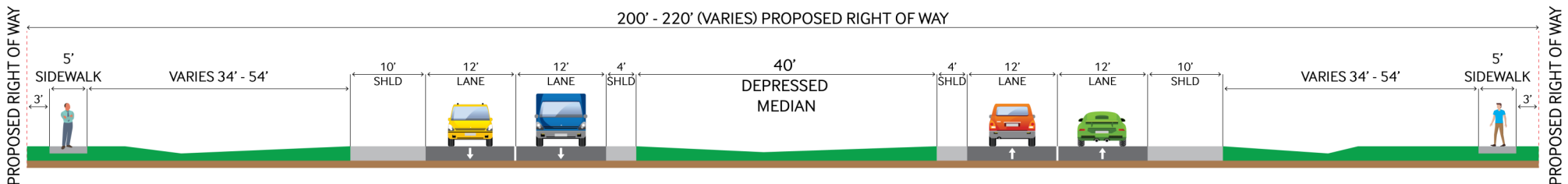
(Reunión Pública Virtual: 2 de Agosot del 2022 hasta 18 de Agosoto del 2022)

(Reunión Pública en Persona: 4 de Agosto del 2022)

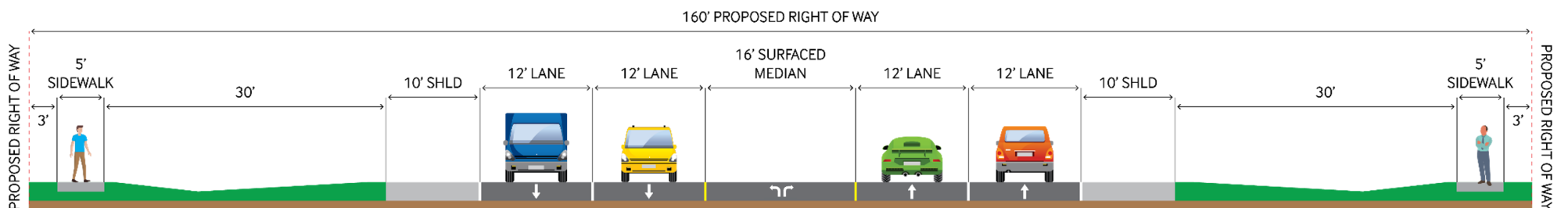
**Proposed Design Raised Median from BU 290 to US 290  
(Diseño con mediana elevada propuesta desde la BU 290 hasta la US 290)**



**Proposed Design Depressed Median from US 290 to Joseph Road  
(Diseño con mediana a desnivel desde la US 290 hasta la Joseph Road)**



**Proposed Design Paved Median from west of Giboney Road to east of Hegar Road, from west of Woodway Drive to Joseph Road  
(Diseño con mediana pavimentada desde el oeste de Giboney Road hasta el este de Hegar Road y desde oeste de Woodway Drive hasta la Joseph Road)**



HELP

# #EndTheStreakTX

End the streak of daily deaths on Texas roadways.

TxDOT.gov (Keyword: #EndTheStreakTX)



#EndTheStreakTX Toolkit

