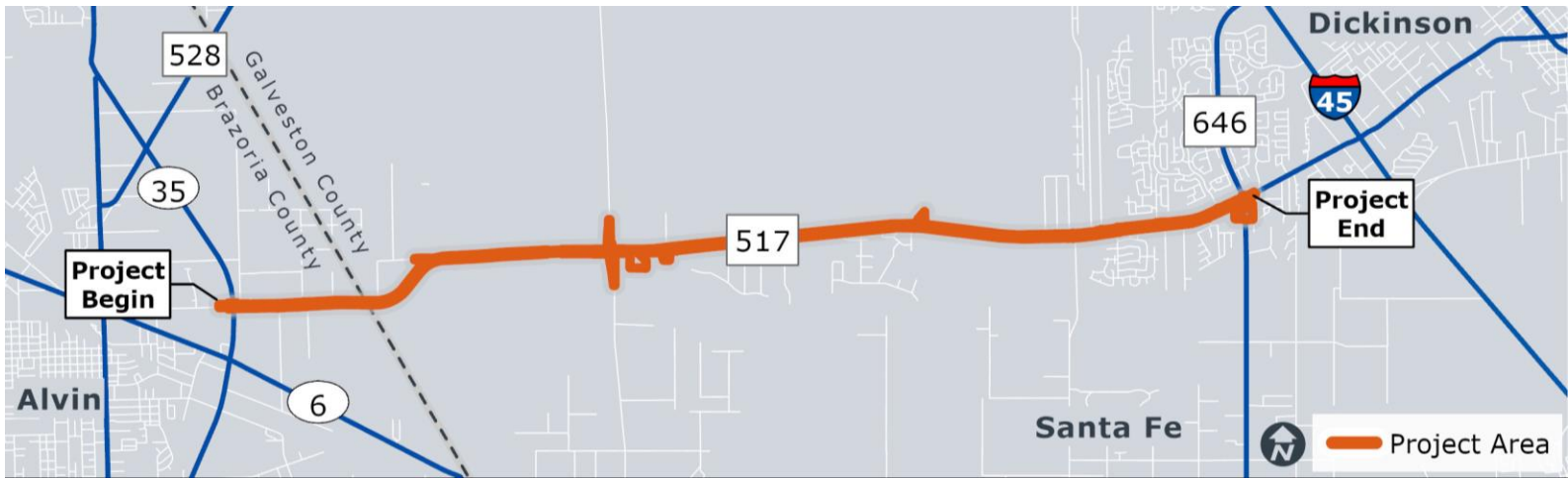


FM 517 Road Widening Project Newsletter

Limits: SH 35 to FM 646



Original Project Description (FM 517 from SH 35 to I 45)

The Texas Department of Transportation (TxDOT) Houston District will construct improvements to Farm-to-Market Road (FM) 517 from State Highway (SH) 35 to Interstate Highway (I) 45 in Brazoria and Galveston Counties, Texas. The improvements include widening the existing two-lane facility to four lanes with two 12-foot-wide travel lanes in each direction, and between FM 646 and I-45, the improvements include adding an 18-foot-wide raised median with turn lanes. The facility would also have 14-foot-wide shoulders and 10-foot-wide shared use paths, for pedestrians and bicyclists, on both sides of the roadway.

Project History

Two public meetings were held in 2016, and a virtual public hearing was held in 2021. An Environmental Assessment (EA) was completed for the project and the project received environmental approval on Oct. 30, 2023. Since the approval of the EA the design has been progressing and TxDOT is proposing modifications to the project from SH 35 to FM 646. These modifications are summarized below.

Project Design Updates (FM 517 from SH 35 to FM 646)

TxDOT is proposing to modify the design that was previously publicized from SH 35 to FM 646 to accommodate drainage. Approximately 34 additional acres of right of way (ROW) would be required to accommodate the design changes. The proposed design changes include the addition of drainage ditches and off-site stormwater detention ponds.

Next Steps -- Upcoming Public Meeting

TxDOT will host a virtual public meeting with an in-person option to present the proposed design changes to the public in the coming months. TxDOT will mail you a notice with details about the date, time and location of the public meeting once scheduled. If you have questions regarding this project, please contact Gabriel Adame using the contact information shown in the blue box to the right.

Project Location:
Brazoria and Galveston Counties

Project Length:
Approximately 8.4 miles

Project Limits:
SH 35 to FM 646

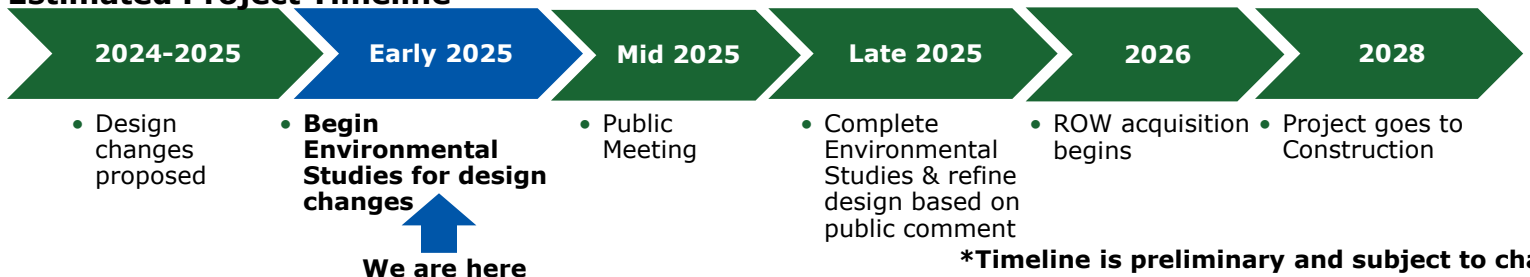
Control Section Job (CSJs):
1002-01-006, 1002-02-016

Project Webpage:
www.txdot.gov/projects/projects-studies/houston/fm517-from-sh35-to-i45.html

Questions?

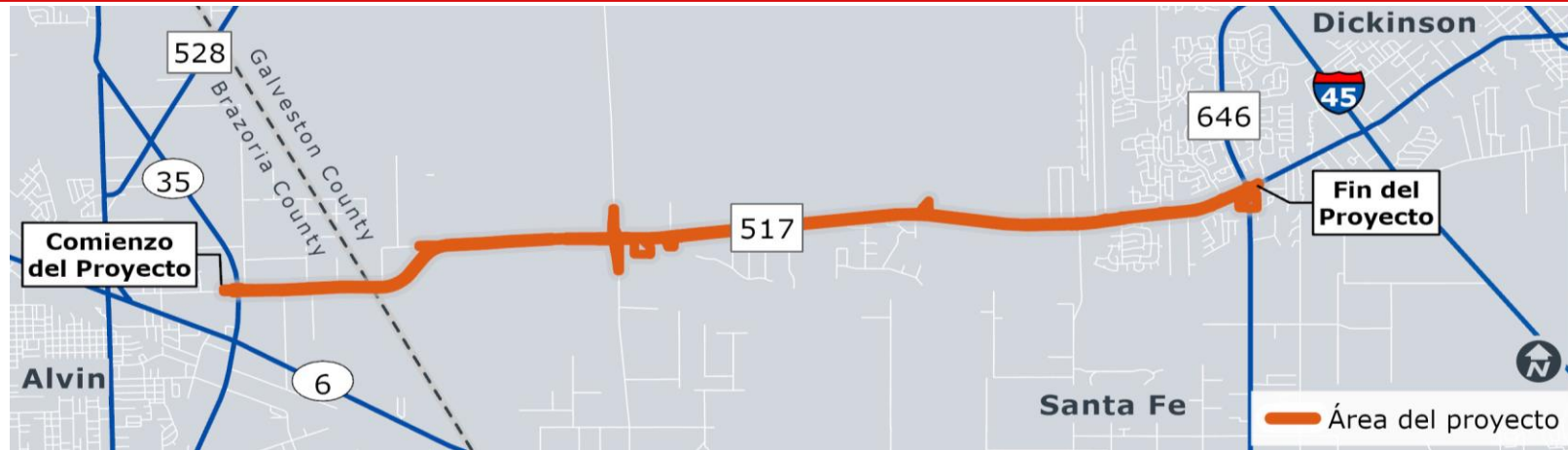
Email Gabriel.Adame@txdot.gov
or call
713-802-5199

Estimated Project Timeline*



Boletín del Proyecto de Ampliación de la FM 517

Límites: La SH 35 hasta la FM 646



Descripción Original del Proyecto (La FM 517 desde la I-45 hasta la FM 646)

El Departamento de Transporte de Texas (TxDOT, por sus siglas en inglés) del Distrito de Houston llevará a cabo mejoras en la carretera Farm-to-Market (FM) 517 desde la Carretera Estatal (SH) 35 hasta la Interestatal (I) 45 en los condados de Brazoria y Galveston, Texas. Las mejoras incluyen la ampliación de la vía existente de dos carriles a cuatro carriles, con dos carriles de 12 pies de ancho en cada dirección, y entre la FM 646 y la I-45, las mejoras incluyen la adición de una mediana elevada de 18 pies de ancho con carriles de giro. La vía también contará con acotamientos de 14 pies de ancho y caminos compartidos de 10 pies de ancho, para peatones y ciclistas, a ambos lados de la carretera.

Historia del Proyecto

Se llevaron a cabo dos reuniones públicas en 2016, y una audiencia pública virtual en 2021. Se completó una Evaluación Ambiental (EA) para el proyecto y el proyecto recibió la aprobación ambiental el 30 de octubre de 2023. Desde la aprobación de la EA, el diseño ha estado avanzando y TxDOT está proponiendo modificaciones al proyecto desde la SH 35 hasta la FM 646. Estas modificaciones se resumen a continuación.

Actualizaciones del Diseño del Proyecto (La FM 517 desde la SH 35 hasta la FM 646)

TxDOT propone modificar el diseño previamente divulgado desde la SH 35 hasta la FM 646 para incorporar un sistema de drenaje. Se requerirían aproximadamente 34 acres adicionales de derecho de vía (ROW) para implementar los cambios en el diseño. Estos cambios incluyen la adición de canales de drenaje y estanques de retención de aguas pluviales fuera del sitio.

Próximos Pasos -- Próxima Reunión Pública

TxDOT llevará a cabo una reunión pública virtual con una opción en persona para presentar los cambios propuestos en el diseño al público en los próximos meses. TxDOT le enviará un aviso con detalles sobre la fecha, hora y ubicación de la reunión pública una vez que esté programada. Si tiene preguntas sobre este proyecto, por favor contacte a Gabriel Adame utilizando la información de contacto que aparece en el recuadro azul a la derecha.

Ubicación del Proyecto:

Condados de Brazoria y Galveston

Longitud del Proyecto:

Aproximadamente 8.4 millas

Límites del Proyecto:

La SH 35 hasta la FM 646

Números del Proyecto (CSJs):

1002-01-006, 1002-02-016

Página web del proyecto:

www.txdot.gov/projects/projects-studies/houston/fm517-from-sh35-to-i45.html

¿Preguntas?

Comuníquese con
Gabriel.Adame@txdot.gov o
llame
713-802-5199

Cronograma Estimado del Proyecto*



*El cronograma es preliminar y está sujeto a cambios.