


Slide 1




9 de abril de 2026

Audiencia Pública Virtual con Reunión Informativa Presencial Presentación Pregrabada

La I-10 desde Heights bulevar hasta la I-45

Condado de Harris, Texas

Número del Proyecto (CSJ): 0271-07-326

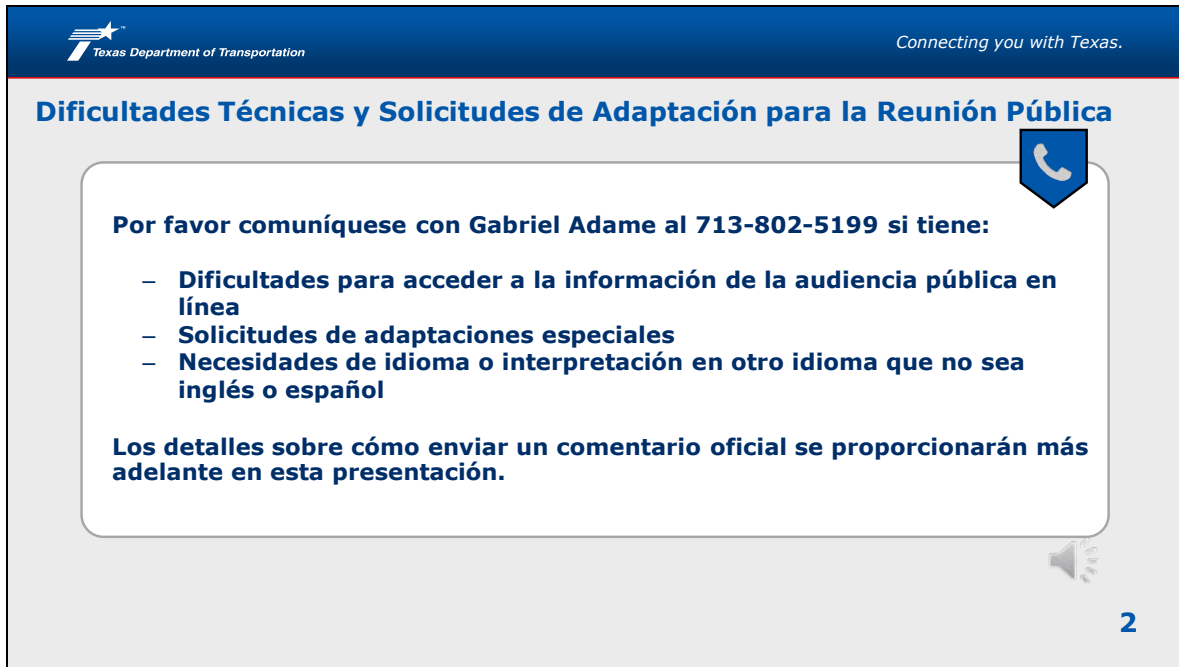



Guion:

El Departamento de Transporte de Texas (TxDOT, por sus siglas en inglés), Distrito de Houston, le da la bienvenida a esta audiencia pública virtual con una reunión informativa presencial. Esta presentación brindará información y actualizaciones sobre el proyecto de la Interestatal 10, o I-10, desde el Heights bulevar hasta la I-45. Esta es una presentación pregrabada. Mi nombre es Gabriel Adame y soy parte del equipo del proyecto. Le agradezco su participación en esta audiencia pública.

Durante la presentación virtual, puede pausar el video y navegar hacia adelante o hacia atrás usando los controles de su reproductor.

Slide 2



 Texas Department of Transportation Connecting you with Texas.

Dificultades Técnicas y Solicitudes de Adaptación para la Reunión Pública

Por favor comuníquese con Gabriel Adame al 713-802-5199 si tiene:

- **Dificultades para acceder a la información de la audiencia pública en línea**
- **Solicitudes de adaptaciones especiales**
- **Necesidades de idioma o interpretación en otro idioma que no sea inglés o español**

Los detalles sobre cómo enviar un comentario oficial se proporcionarán más adelante en esta presentación.

2

Guion:

Si tiene dificultades técnicas para acceder a la información de la reunión pública, necesita adaptaciones especiales o habla un idioma distinto del inglés o el español y requiere interpretación, por favor comuníquese conmigo Gabriel Adame al 713-802-5199.

Los detalles sobre cómo enviar comentarios se proporcionarán más adelante en esta presentación.

 *Connecting you with Texas.*

Audiencia Pública Virtual con Reunión Informativa Presencial

In-Person Open House

**El martes 14 de abril de 2026
De 5 a 7 p.m.
Auditorio de la Oficina del
Distrito de Houston de TxDOT
7600 Washington Ave.
Houston, Texas 77007**





3

Guion:

La audiencia pública virtual se está llevando a cabo junto con una **reunión informativa** presencial. Esta reunión de puertas abiertas se llevará a cabo el 14 de abril de 2026, de 5 a 7 p.m., en el Auditorio de la Oficina de Distrito de Houston de TxDOT, ubicado en 7600 Washington Avenue, Houston, Texas, 77007. La información presentada en la audiencia pública virtual y en la reunión de puertas abiertas presencial es idéntica, y las oportunidades para comentar son las mismas.

Slide 4



El propósito de esta audiencia pública es interactuar con las partes interesadas y las comunidades adyacentes, y que el equipo del proyecto aborde las preguntas e inquietudes del público.

TxDOT se compromete a involucrar deliberadamente al público en la planificación e implementación del proyecto, brindando acceso temprano, continuo, transparente y efectivo a la información y a los procesos de toma de decisiones.

En esta audiencia, TxDOT desea que usted:

- Se una al proceso participando en esta audiencia;
- Conozca por qué se lleva a cabo esta audiencia pública;
- Comprenda el proceso de la Sección 4(f) y el Capítulo 26 en relación con este proyecto;
- Comente sobre la información proporcionada en esta audiencia; y
- Siga la presentación para mantenerse involucrado y recibir actualizaciones sobre la construcción del proyecto.

A lo largo de esta presentación, aparecerán piezas individuales del rompecabezas en la esquina superior derecha de cada diapositiva. El color de la pieza del rompecabezas indica cuál de los cinco temas (Unirse, Aprender, Comprender, Comentar o Seguir) se está discutiendo.

Slide 5

Métodos de Divulgación y Notificación

- La información se publicó en el sitio web de TxDOT el 9 de marzo de 2026.
- Se realizaron publicaciones en redes sociales en las cuentas de TxDOT en Facebook, Nextdoor y X (Twitter)
- Las cartas de los funcionarios electos se enviaron por correo postal y correo electrónico el 7 de marzo de 2026.
- Las notificaciones por postales se enviaron directamente a las agencias locales el 25 de marzo de 2026
- Aproximadamente 13,000 postales se enviaron directamente a los buzones de los vecindarios adyacentes al proyecto dentro de 77007 y 77009 el 25 de marzo de 2026.
- Un aviso en inglés fue publicado en *The Leader* y *Community Impact* en las semanas del 16 y 23 de marzo y el 4 de abril. Un aviso en español fue publicado en *La Voz* en las mismas fechas.
- Se colocaron tableros de mensajes con información sobre la audiencia a lo largo de la carretera empezando la semana de 25 de marzo

5

En preparación para esta audiencia pública, se publicaron avisos en inglés y español en la página web de TxDOT el 9 de marzo de 2026.

Los funcionarios electos fueron notificados de esta audiencia pública por correo postal y correo electrónico el 7 de marzo de 2026.

Se envió una notificación por postal a los propietarios de terrenos adyacentes el 25 de marzo de 2026.

Además, se enviaron aproximadamente 13,000 postales por correo postal a través de Every Door Direct el 25 de marzo de 2026 a buzones dentro de los códigos postales 77007 y 77009.



El 23 de marzo de 2026 se entregaron folletos informativos a Houston City Hall, instalaciones comunitarias locales, la Universidad de Houston-Downtown y Stude Park.

También se publicaron avisos en *The Leader*, *Community Impact* y *La Voz* a partir de la semana del 16 de marzo de 2026, luego en la semana del 23 de marzo de 2026 y, finalmente, el 4 de abril de 2026, en inglés y español, respectivamente.

TxDOT anunció la audiencia en los tableros de mensaje a lo largo de la I-10 empezando la semana del 25 de marzo.

Además, se publicaron enlaces al aviso de la audiencia en la página de Facebook de TxDOT y en la página del Distrito X de Houston de TxDOT, anteriormente conocida como Twitter.

Slide 6

Descripción General del Proyecto

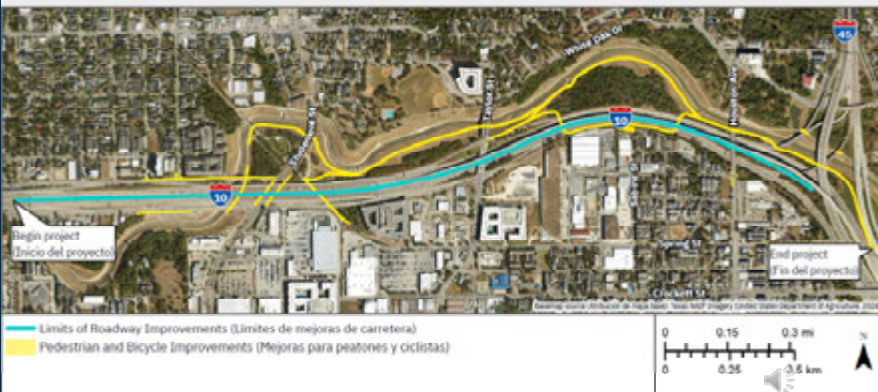
Nombre del Proyecto :
La I-10

Longitud del Proyecto:
1.8 millas

Límites del Proyecto:
Heights Blvd hasta I-45
en Downtown Houston

**Numero del Proyecto
(CSJ):**
0271-07-326

Costo Estimado :
\$407.8M

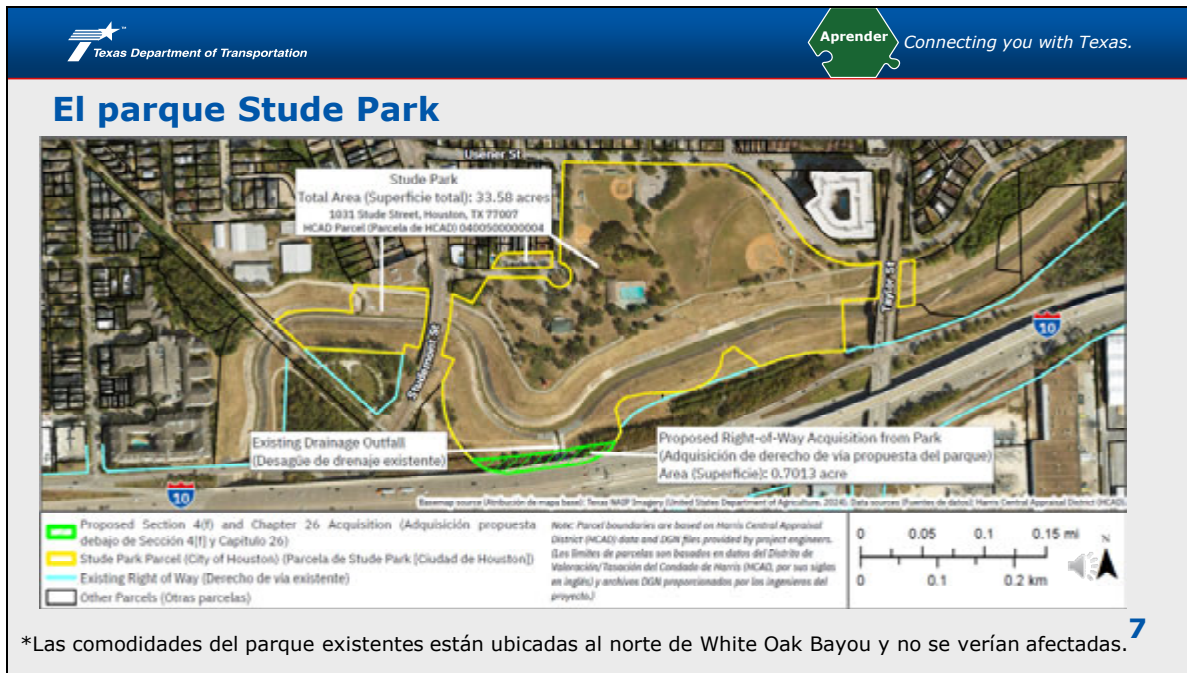


6

Guion:

El proyecto vial se encuentra actualmente en construcción para elevar los carriles principales de la I-10 sobre la llanura aluvial de White Oak Bayou, desde Heights bulevar hasta la I-45, cerca del centro de Houston o Downtown, en el condado de Harris. El proyecto tiene una longitud aproximada de 1.8 millas. El costo total del proyecto se fijó en \$407.8 millones de dólares. Esta información también se puede encontrar en el folleto del proyecto para una rápida consulta.



Slide 7



El enfoque de esta audiencia es la adquisición propuesta de una parte de la propiedad de Stude Park para dar cabida al sendero de uso compartido de 10 pies y a otros elementos del proyecto, tales como el drenaje y las estructuras de soporte del puente. Como se muestra en esta diapositiva, la construcción de una parte de la red de senderos de uso compartido requeriría la adquisición de 0.7013 acres del parque de Stude Park.

Stude Park es un área recreativa que incluye servicios como un centro comunitario, piscina, área de juegos infantiles, campo deportivo, gimnasio y senderos.

La parte de la propiedad que se adquiriera se utiliza actualmente para el drenaje de White Oak Bayou, y todos los servicios y elementos existentes del parque ubicados al norte de White Oak Bayou no se verían afectados.





Connecting you with Texas.

¿Por qué es necesaria esta audiencia?

¿Qué es la Sección 4(f) y el Capítulo 26?

- Stude Park está designado y se utiliza como parque público dentro del Departamento de Parques y Recreación de la Ciudad de Houston.
- Los parques de propiedad pública cuentan con protección bajo la Sección 4(f) de la Ley del Departamento de Transporte de los EE. UU. de 1966 y el Capítulo 26 del Código de Parques y Vida Silvestre de Texas.
- Se requiere una audiencia pública para solicitar la opinión del público antes de la adquisición de esta propiedad.
- Dado que las características existentes del parque no se verían afectadas, TxDOT anticipa una determinación de minimis para este uso.





Script:

Como área recreativa pública, Stude Park está protegido por el Capítulo 26 del Código de Vida Silvestre de Parques de Texas y la Sección 4(f) de la Ley del Departamento de Transporte de 1966; por lo tanto, se debe realizar una audiencia pública antes de la adquisición de la propiedad.

Dado que las características existentes del parque no se verían afectadas, el Departamento de Transporte de Texas (TxDOT) prevé una determinación de minimis para este uso según la Sección 4(f) de la Ley del Departamento de Transporte de 1966. Un impacto de minimis es aquel que, tras considerar las medidas de prevención, minimización, mitigación y mejora, no produce ningún efecto adverso en las actividades, características o atributos que califican a un parque o área recreativa para la protección según la Sección 4(f).


Los comentarios del público sobre los posibles efectos de esta construcción en las actividades, características o atributos de Stude Park pueden presentarse como se indica más adelante en la presentación. Los comentarios de la audiencia pública también se considerarán en la reevaluación de la decisión ambiental original.



Memorando de Entendimiento

Asignación de la Ley Nacional de Política Ambiental (NEPA) al Departamento de Transporte de Texas

La revisión ambiental, consultas y otras acciones requeridas por las leyes ambientales federales aplicables para este proyecto, están siendo o han sido realizadas por TxDOT de conformidad con la Reglamentación 23, Sección 327 del Código de Estados Unidos y un Memorando de Entendimiento con fecha del 17 de julio de 2025, ejecutado por la FHWA (Administración Federal de Carreteras) y TxDOT.





9




Guion:


Este proyecto sigue el proceso federal; por esa razón, TxDOT tiene la obligación de evaluar los posibles efectos ambientales del proyecto propuesto de conformidad con las normas federales. El proceso que se sigue se llama el proceso de la Ley Nacional de Política Ambiental, conocido como NEPA por sus siglas en inglés. El proceso NEPA proporciona análisis sobre los posibles impactos al medio ambiente natural y construido, y ayuda al responsable de la toma de decisiones a determinar, de manera informada, si el proyecto debe avanzar o no.

El 17 de julio de 2025, TxDOT recibió un Memorando de Entendimiento firmado por la Administración Federal de Carreteras (FHWA, por sus siglas en inglés), que permite a TxDOT asumir la responsabilidad de revisar y aprobar ciertos proyectos asignados bajo NEPA. Este proceso de revisión y aprobación se aplica a este proyecto.

  Connecting you with Texas.

Proceso de derecho de paso (ROW) de TxDOT



Se requiere aproximadamente 0,7013 acres de derecho de paso del parque.	Sin impactos en propiedades comerciales	Sin impactos en propiedades residenciales
		

Visite www.txdot.gov para obtener más información sobre la Ley Uniforme y el Programa de Asistencia para la Reubicación de TxDOT. 

10

Se requieren aproximadamente 0.7013 acres de derecho de vía adicional para completar la instalación del camino de uso compartido, drenaje, y otros elementos estructurales del puente. No se anticipan impactos adicionales a propiedades comerciales o residenciales por esta acción.

Slide 11





Connecting you with Texas.

Cómo Enviar Sus Comentarios

Todos los comentarios deben recibirse o llevar matasellos a más tardar el **29 de abril de 2026**. Los comentarios pueden enviarse en cualquier idioma de las siguientes maneras:

- Teléfono:** Llama a la línea telefónica del proyecto al 346-352-5691
- Tarjeta de Comentarios:** Descargue la tarjeta de comentarios desde la página del proyecto, llene la tarjeta y envíe por correo o correo electrónico a TxDOT. Incluya el número de referencia CSJ: 0271-07-326/TS
- En Línea:** Para acceder a la página de la audiencia pública, escanee el código QR o visite www.txdot.gov/projects/hearings-meetings.html. Haga clic en el "Online Comment Form" que se encuentra debajo de la sección "Download."
- Correo Electrónico:** Envíe sus comentarios a: HOU-PIOwebmail@txdot.gov
- En Persona:** Deposite el formulario de comentarios en la caja de comentarios durante la reunión pública.
- Correo Postal:** Envíe la tarjeta de comentarios por correo.



TxDOT Houston District
Advanced Project Development
P.O. Box 1386
Houston, Texas 77251-1386

11

Como pueden ver en la parte superior de la diapositiva, ahora tenemos la pieza del rompecabezas correspondiente a "Comentar". En esta parte de la presentación, explicaremos cómo enviar comentarios sobre el proyecto.

TxDOT le anima a revisar los materiales relacionados con el proyecto propuesto y a compartir sus comentarios.

Puede enviar sus comentarios de las siguientes maneras:

- Puedes llamar y dejar un comentario verbal marcando 346-352-5691
- Descargue la tarjeta de comentarios desde la página del proyecto en www.txdot.gov/projects/hearings-meetings.html y envíela por correo electrónico a HOU-PIOwebmail@txdot.gov, o escanee el código QR en la diapositiva
- Llene la tarjeta de comentarios en la casa abierta y deposítela en la caja de comentarios.
- Envíe la tarjeta de comentarios por correo postal a:
TxDOT Houston District
Atención: Advanced Project Development
P.O. Box 1386
Houston, Texas 77251-1386

Los comentarios deben recibirse o llevar matasellos a más tardar el miércoles 29 de abril de 2026 para ser incluidos en la documentación de la audiencia pública.

Las respuestas a los comentarios verbales y escritos recibidos durante el periodo de comentarios se incluirán en la documentación de la reunión pública, la cual se publicará en la página web del proyecto una vez que esté completa.

Slide 12

 **Seguir** *Connecting you with Texas.*

Información de Contacto – Participe con TxDOT en línea

Contacto del Distrito de Houston

Comuníquese con el Coordinador de Participación Pública de TxDOT en cualquier momento durante el desarrollo del proyecto:

Gabriel Adame
Teléfono: 713-802-5199
Correo electrónico: Gabriel.Adame@txdot.gov

Redes sociales

 **Síguenos en X (Twitter):**
twitter.com/TxDOTHouston

 **Denos un “Like” en Facebook:**
www.facebook.com/txdothouston

 **Síguenos en Instagram:**
www.instagram.com/txdothouston



Para acceder a la página de la audiencia pública, visite www.txdot.gov/projects/hearings-meetings.html o escanee el código QR.

No dude en comunicarse con nosotros si tiene alguna pregunta en cualquier momento durante el desarrollo del proyecto.

 **12**

Como pueden ver en la parte superior de la diapositiva, ahora tenemos la pieza del rompecabezas correspondiente a “Seguir”. En esta parte de la presentación, le brindaremos información sobre cómo puede mantenerse al tanto de las actualizaciones del proyecto propuesto.

Por favor, no dude en comunicarse con nosotros si tiene preguntas. Puede contactar a mí, Gabriel Adame, coordinador de participación pública en la oficina del Distrito de Houston de TxDOT, por teléfono al 713-802-5199 o por correo electrónico a Gabriel.Adame@TxDOT.gov con cualquier pregunta o comentario en cualquier momento durante el proceso de desarrollo del proyecto.

Y no olvide hacer clic en estos enlaces y seguirnos en X, anteriormente conocido como Twitter, para recibir información continua sobre cierres viales y actualizaciones de construcción en la página del Distrito de Houston. También puede mantenerse al día con las noticias de TxDOT en nuestra página de Facebook o seguirnos en nuestra página de Instagram.

Para acceder a la página de la reunión pública, visite www.txdot.gov/projects/hearings-meetings.html o escanee el código QR.

Slide 13

The slide features a blue header with the Texas Department of Transportation logo and the slogan "Connecting you with Texas." Below the header, the campaign title "MANEJA como un TEJANO" is displayed in blue, with the tagline "Amable. Cortés. Seguro." underneath. The main content area shows a woman holding a young child, with a road stretching into the distance. A white text box on the right contains the heading "Maneja como un tejano" and the message: "Amable. Cortés. Seguro. La próxima vez que te pongas al volante, recuerda que un poco de amabilidad y cortesía contribuyen en gran medida a que nuestras carreteras sean más seguras para todos." A speaker icon is located in the bottom right corner of the main image area, and the number "13" is in the bottom right corner of the slide.

Guion:

Por favor tómese un momento para reflexionar sobre la importancia de conducir con seguridad. La campaña "Maneja como un tejano" de TxDOT busca que usted conduzca con amabilidad, cortesía y seguridad.

Slide 14

The slide features a dark blue header with the Texas Department of Transportation logo on the left and the slogan "Connecting you with Texas." on the right. The main content is centered in a white oval on a light gray background. The text is in blue and black, with the date "2026" underlined. A small speaker icon is in the bottom right corner of the slide area.

Gracias por participar en esta audiencia pública.

Por favor recuerde enviar sus comentarios a más tardar el miércoles 29 de abril de2026.

14

Guion:

Gracias por participar en esta audiencia pública. Por favor recuerde enviar sus comentarios a más tardar el miércoles 29 de abril de 2026 para que sean incluidos en la documentación oficial de la audiencia pública.