



Interestatal 10

desde la Heights Blvd. hasta la I-45

Reunión Pública Virtual: entre el 26 de Julio del 2022 y el 12 de Agosto del 2022
Reunión Pública Presencial: 28 de Julio del 2022 de las 5 p.m. a las 7:30 p.m.



Resumen del Proyecto

Límites del Proyecto:

Desde la Heights Blvd hasta I-45

Longitud del Proyecto:

Aproximadamente 1.8 millas

Derecho de Vía Requerido:

Aproximadamente 0.559 acres

Desplazamientos Potenciales:

Ninguno

Financiamiento y costo estimado total del proyecto :

Aproximadamente \$347 millones

El proyecto está financiando

Inicio Anticipado de la Construcción:

Verano 2024

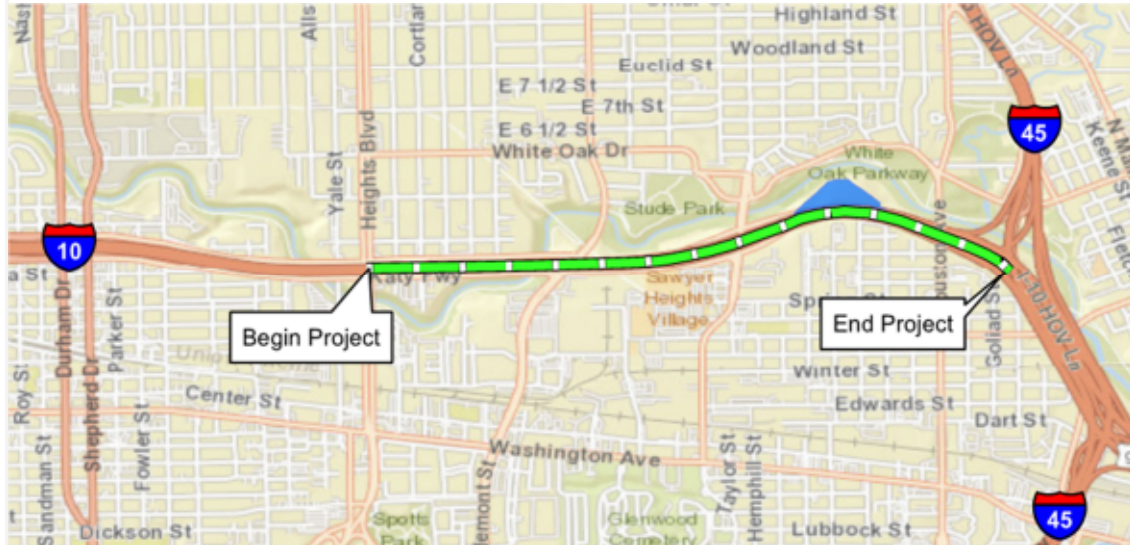
Numero de Referencia del Proyecto:

0271-07-326

Bienvenido a la Reunión Publica

El Departamento de Transporte de Texas (TxDOT) le da la bienvenida a la reunión pública para las mejoras propuestas a lo largo de la Interestatal (I) 10 desde la Heights Blvd. hasta la I-45 en Houston en el Condado de Harris, Texas. El propósito de esta reunión pública es interactuar con el público y recibir comentarios sobre el proyecto propuesto.

Esta reunión pública se lleva a cabo tanto de forma virtual como presencial. La reunión será en formato virtual e incluye una presentación de video pregrabada en ingles y español. Usted está invitado a ver la presentación narrada, conocer las mejoras propuestas y brindar su opinión al equipo del proyecto. La opción presencial incluirá la misma información y materiales presentados en la opción virtual. Se solicita comentarios públicos. Los detalles sobre como comentar están en la siguiente pagina.



Descripción del Proyecto Propuesto

El TxDOT Distrito de Houston está proponiendo subir la elevación de los carriles principales existentes de la I-10 sobre la planicie de inundación de la White Oak Bayou desde la Heights Blvd. hasta la I-45. El área de construcción propuesta tendría aproximadamente 1.8 millas de longitud. El proyecto también incluye la construcción de una charca de retención de 21.7 acres ubicado en el lado norte de la I-10 entre la Taylor St. y la Houston Ave. y construiría un carril de uso compartido de 10 pies de ancho en el lado norte de la I-10 a lo largo de la White Oak Bayou entre la Studemont St. y la I-45.

Como Participar

Opcion Virtual: Empieza Martes, 26 de Julio del 2022 at 5 p.m., hasta el Viernes 12 de Agosto de 2022 a las 11:59 p.m., visite www.txdot.gov, keyword search "I-10 from Heights Blvd"

Opcion En Persona: Jueves, 28 de Julio, 2022 from 5 to 7:30 p.m., en TxDOT Houston District Office (7600 Washington Avenue, Houston, TX 77007)


La revisión ambiental, consulta, y otras acciones requeridas por las Leyes Ambientales Federales aplicables para este Proyecto están siendo o han sido llevado a cabo por TXDOT en virtud de 23 USC 327 y un Memorando de Entendimiento de Diciembre 9, 2019, y ejecutado por la FHWA Y TXDOT.

Necesidad del Proyecto

- Inundaciones de la I-10 durante eventos de tormentas grandes
- Durante estos eventos, los altos volúmenes de tráfico vehicular, incluidos los servicios policiales, de bomberos y médicos, se ven afectados.

Propósito del proyecto:

- Reducir el riesgo de inundación de las instalaciones de la I-10 y reducir las ocasiones en que la carretera sería intransitable debido a grandes eventos de lluvia



Carriles principales de la I-10 en dirección este al oeste de la IH 45

Como Participar

Se invita al público a participar en el proceso de desarrollo del proyecto asistiendo a esta reunión pública esta noche y enviando comentarios.

Puede enviar sus comentarios en inglés o español de las siguientes maneras:

- Coloque su tarjeta de comentarios en el cuadro de comentarios esta noche
- Envié la tarjeta de comentarios por correo postal a:
TxDOT Houston District
Director of Project Development
Texas Department of Transportation
P.O. Box 1386
Houston, Texas 77251-1386
- Comentarios por correo electrónico a:
HOU-PIOwebmail@txdot.gov

Todos los comentarios deben presentarse antes del **12 de agosto del 2022** para ser considerados en el resumen oficial de la reunión pública.

Un informe del resumen de la reunión pública estará disponible en línea en la dirección anterior aproximadamente tres meses después de la reunión de esta noche. El informe resumido incluirá respuestas a todos los comentarios recibidos hasta la fecha de vencimiento.

Por favor mencione el número de referencia del proyecto, (CSJ: 0271-07-326 (TS)), en cualquier comunicación.

Proceso e Itinerario



Este horario es aproximado y está sujeto a cambios.



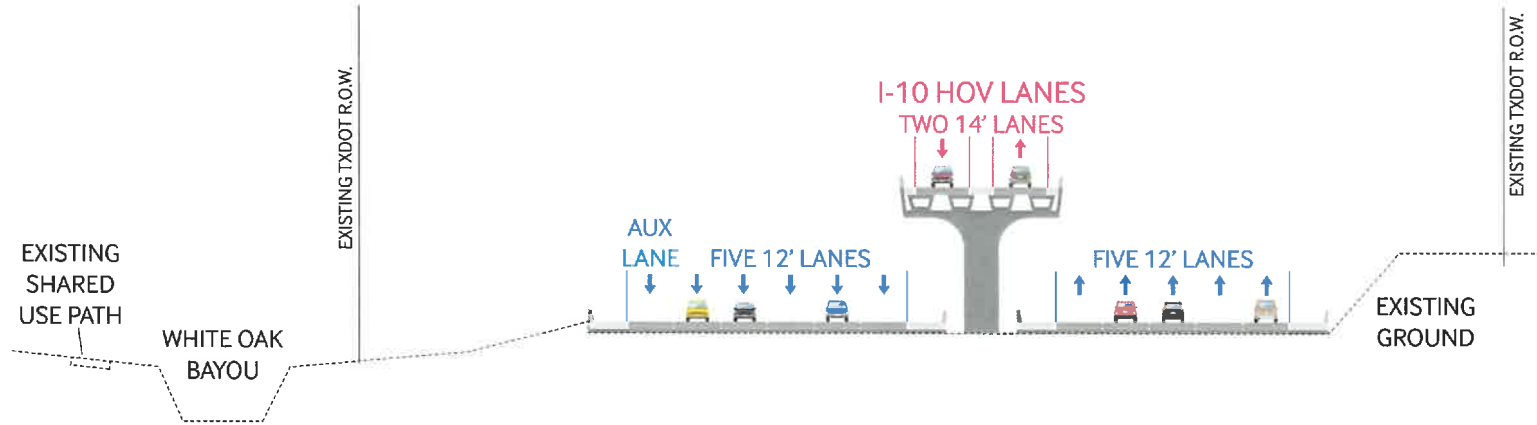
I-10 from Heights Blvd to I-45 (I-10 desde la Heights Blvd hasta la I-45)

Virtual Public Meeting July 26, 2022 (Reunión Pública Virtual 26 de julio de 2022)

In-Person Public Meeting July 28, 2022 (Reunión Pública Presencial 28 de julio de 2022)

CSJ: 0271-07-326

Existing Design (Diseño existente)



Proposed Design (Diseño propuesta)

