



# State Highway 3

from Interstate Highway 45  
to the Galveston County Line

July 15, 2021 | Virtual Public Meeting

## Welcome to the Virtual Public Meeting



The Texas Department of Transportation (TxDOT) welcomes you to the virtual public meeting for the proposed State Highway (SH) 3 Access Management Project. The purpose of this virtual public meeting is to afford the public an opportunity to review and provide comments on the proposed project.

This public meeting is being conducted virtually and includes a pre-recorded presentation in English and Spanish. You are invited to view the narrated presentation, exhibit boards and the proposed schematic.

Public comments are encouraged.

### Project Summary

**Project Location:**

Harris County

**Project Length:**

Approximately 15 miles

**Project Limits:**

From Interstate Highway 45 (I-45)  
to the Galveston County Line  
(Clear Creek)

**Estimated Construction Cost:**

\$6 Million

**Project Reference Number:**

CSJ: 0051-02-108 , 0051-06-019

**Roadway Right-of-Way Required:**

No additional ROW is required

**Potential Displacements:**

No displacements are anticipated

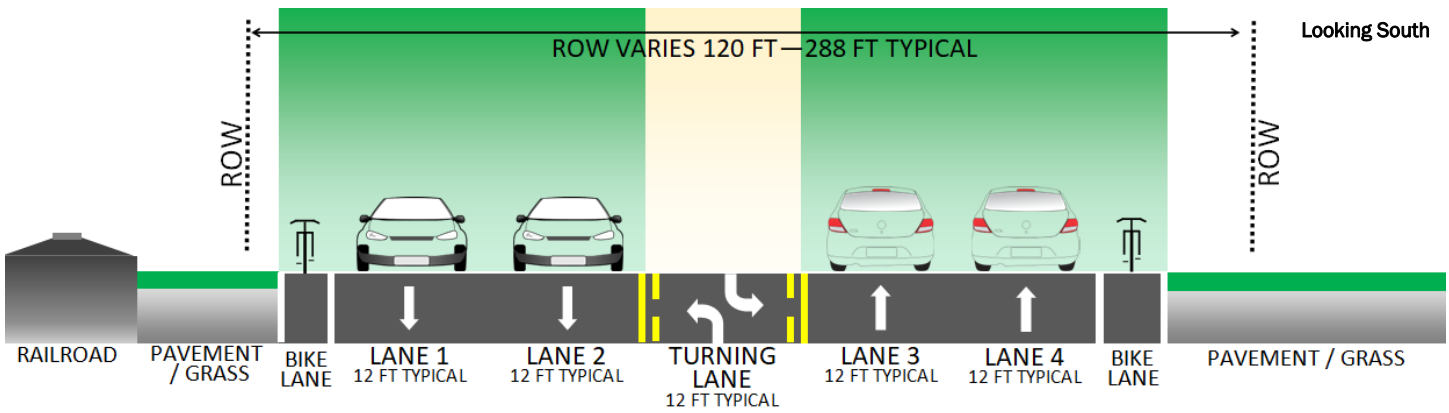
### Proposed Project Description

Currently, SH 3 is primarily a four-lane undivided roadway with a continuous center turn lane. A raised median divides opposing traffic at the north end where the roadway connects to I-45, and where SH 3 crosses underneath Beltway 8

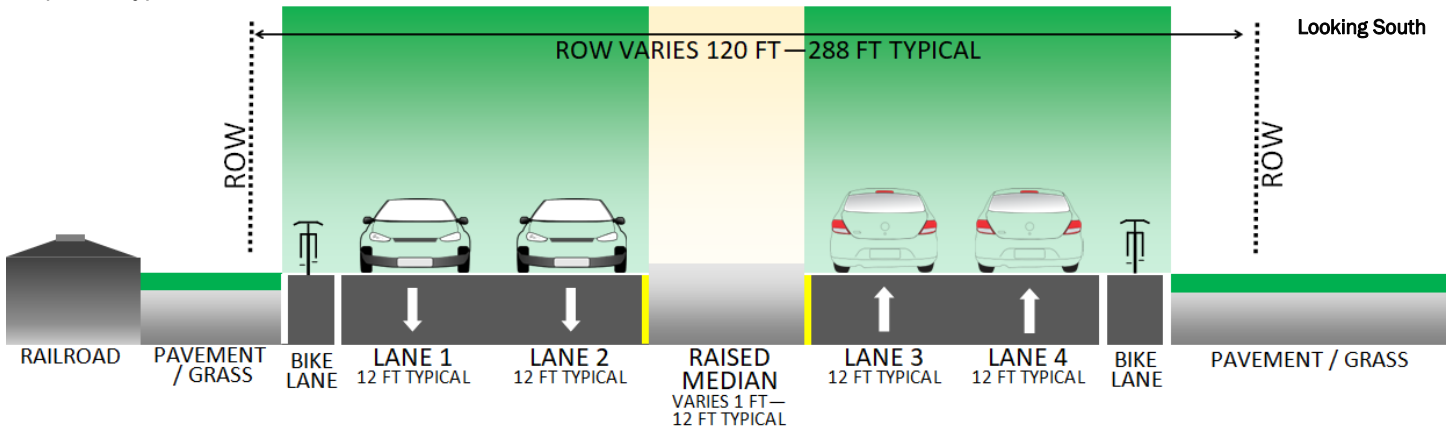
The proposed project would construct raised medians with turn lanes along SH 3 within the project limits where there are currently no raised medians.

Improved access management along SH 3 would result in improved safety and mobility for local property owners and roadway users. The project would also address anticipated traffic volumes and existing safety issues by providing longer turn lanes at intersections as needed throughout the project area.

## Existing Typical Section



## Proposed Typical Section



## Why is this project proposed?

An evaluation of crash rates on SH 3 indicated that crash rates from years 2017 to 2019 were higher than the statewide annual averages, indicating potentially unsafe travel conditions.

The purpose of the proposed project is to improve safety and mobility within the project area.

## Next Steps

- Consider Virtual Public Meeting comments
- Finalize environmental analysis
- TxDOT environmental decision
- Final design
- Anticipate construction to begin in Summer 2022
- Construction time is approximately 1 year

## How to Get Involved

The public is invited to participate in the project development process by viewing this Virtual Public Meeting and submitting comments.

You may submit comments in English or Spanish in the following ways:

- ⇒ By email to [hou-piowebmail@txdot.gov](mailto:houston@txdot.gov)
- ⇒ By mail to the TxDOT Houston District, Attention: Advanced Project Development Director, P.O. Box 1386, Houston, Texas, 77251-1386
- ⇒ Online by visiting [www.txdot.gov](http://www.txdot.gov) and searching in the upper right-hand search box for "SH 3 from I-45." Click on the email link at the bottom of the meeting page to open the comment form.

All comments should be emailed or postmarked by **July 30, 2021**, in order to be considered in the official Virtual Public Meeting Documentation.

The Virtual Public Meeting Documentation will be available online at the above web address approximately 3 months after the end of the comment period. This Virtual Public Meeting Documentation will contain responses to all comments received by the due date.

Please reference the Project Reference Number, found on the front of this handout, in any communication.



## State Highway 3

desde la Interstate Highway 45  
hasta los límites del Condado de Galveston

15 de julio de 2021 | Reunión Pública Virtual

### Bienvenidos a la Reunión Pública Virtual



El Departamento de Transporte de Texas (TxDOT) le da la bienvenida a la Reunión Pública Virtual sobre el Proyecto Propuesto de la Administración de Acceso de la State Highway (SH) 3. El propósito de esta Reunión Pública Virtual es dar al público la oportunidad de revisar y proveer comentarios sobre el proyecto propuesto.

La Reunión Pública se conducirá virtualmente e incluye una presentación pregrabada en inglés y español. Está invitado a revisar la presentación narrada, las exhibiciones, y el esquema propuesto.

Se le solicita al público a que presente sus comentarios.

### Resumen del Proyecto

**Ubicación del Proyecto:**

Condado de Harris

**Longitud del Proyecto:**

Aproximadamente 15 millas

**Límites del Proyecto:**

Desde la Interstate Highway 45 (I-45) hasta los límites del Condado de Galveston (el arroyo Clear Creek)

**Costo de Construcción Estimado:**

\$6 Millones

**Número de Referencia del Proyecto:**

CSJ: 0051-02-108 , 0051-06-019

**Derecho de Vía (ROW) de la Carretera Requerido:**

No se requiere derecho de vía Adicional

**Potencial de Desplazamientos:**

No se anticipan desplazamientos

### Descripción del Proyecto Propuesto

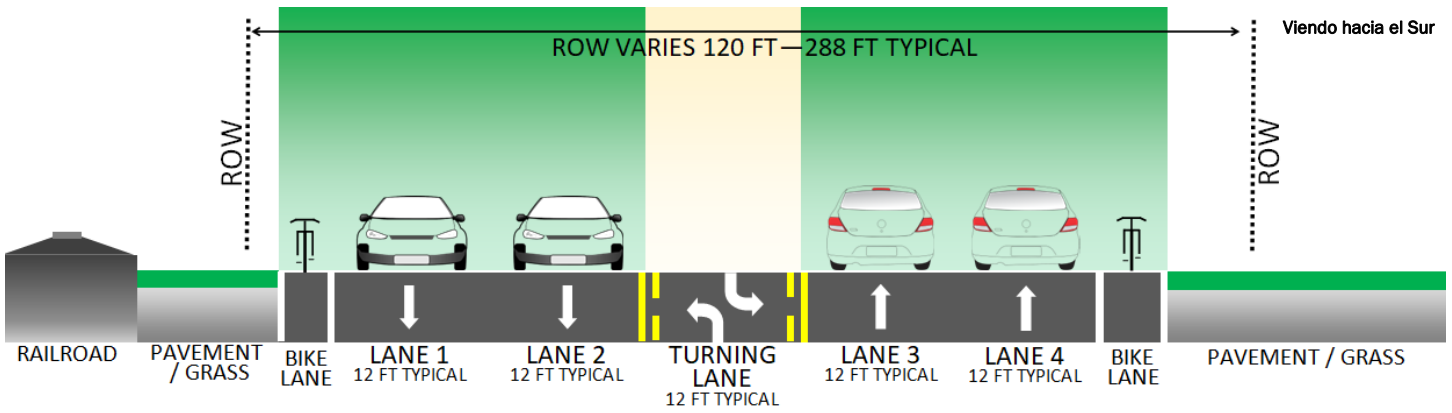
Actualmente, la SH 3 es principalmente una carretera indivisa de cuatro carriles con un carril central continuo para realizar virajes. Una mediana elevada divide el tráfico opuesto en el extremo norte donde la carretera se conecta con la I-45 y donde la SH 3 cruza por debajo del Beltway 8.

El proyecto propuesto construiría medianas elevadas con carriles para realizar virajes a lo largo de la SH 3 dentro de los límites del proyecto donde actualmente no hay medianas elevadas.

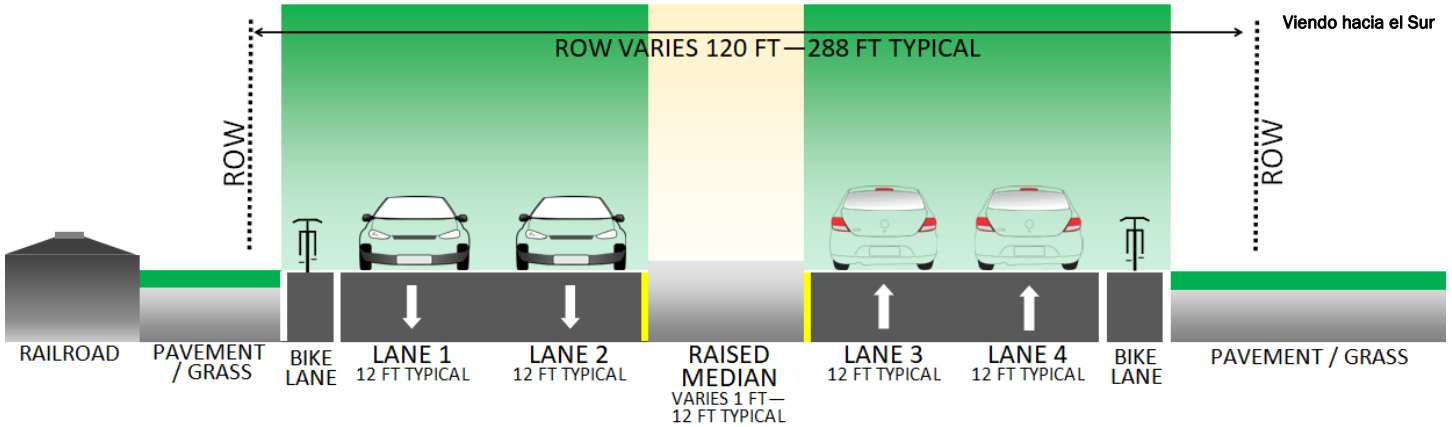
La administración de acceso mejorada a lo largo de la SH 3 resultaría en seguridad y movilidad mejoradas para los propietarios locales y conductores. El proyecto también abordaría los volúmenes de tráfico anticipados y asuntos relacionados a la seguridad existentes proporcionando carriles más largos para realizar virajes en las intersecciones, en caso necesario, en el área del proyecto.

La revisión ambiental, consulta y otras acciones requeridas por las leyes ambientales federales aplicables para este proyecto están siendo, o han sido, llevadas a cabo por TxDOT de conformidad con 23 U.S.C. 327 y un Memorandum de Entendimiento de fecha 9 de diciembre de 2019 y ejecutado por la FHWA y el TxDOT.

## Sección Típica Existente



## Sección Típica Propuesta



## ¿Por qué se propone este proyecto?

Una evaluación de las tasas de accidentes en la SH 3 indicó que las tasas de accidentes para los años 2017 a 2019 fueron más altas de los promedios anuales del estado, indicando condiciones potencialmente inseguras para viajar.

El propósito del proyecto propuesto es mejorar la seguridad y movilidad dentro del área del proyecto.

## Pasos Siguintes

- Considerar los comentarios de la Reunión Pública Virtual
- Finalizar los estudios ambientales
- Decisión del proyecto por parte de TxDOT para la Evaluación Ambiental Final
- Anticipar el comienzo de la construcción en verano de 2022
- El tiempo de construcción es aproximadamente 1 año

## Cómo Participar en el Proyecto Propuesto

Se invita al público a participar en el proceso de desarrollo del proyecto revisando el Reunión Pública Virtual y entregando comentarios.

Se puede entregar comentarios en inglés o español en las siguientes maneras:

- ⇒ Por correo electrónico a [hou-piowebmail@txdot.gov](mailto:houstonpiowebmail@txdot.gov)
- ⇒ Por correo postal a TxDOT Houston District, Attention: Advanced Project Development Director, P.O. Box 1386, Houston, Texas, 77251-1386
- ⇒ En línea visitando [www.TxDOT.gov](http://www.TxDOT.gov) y buscando en el cuadro de búsqueda colocado en el área derecha superior "SH 3 from I-45." Haga clic en el enlace de correo electrónico en la parte inferior de la página de la reunión para abrir el formulario de comentarios.

Todos los comentarios deben ser enviados por correo electrónico o matasellados en o antes del **30 de julio de 2021** para ser considerados en la Documentación oficial de la Reunión Pública Virtual.

La Documentación de la Reunión Pública Virtual estará disponible en línea en la dirección de web mencionada arriba aproximadamente 3 meses después del fin del período de comentarios. Esta Documentación de la Reunión Pública Virtual contendrá las respuestas a todos los comentarios recibidos en o antes de la fecha de vencimiento.

Favor de citar el Número de Referencia del Proyecto, encontrado en frente de este folleto, en todas formas de comunicación.