

Circuito de la Autopista US 59 Norte

Desde Bulevar International hasta la Carretera East Corridor (Aeropuerto)

CSJ 0086-14-058

HECHOS SOBRE EL PROYECTO

Localización del Proyecto:

Condado Webb

Longitud del Proyecto

Propuesto:

Aproximadamente 5.9 millas

Límites del:

Proyecto Propuesto:

Desde Bulevar International hasta la Carretera East Corridor (Aeropuerto)

Diseño Propuesto:

- Actualice la instalación a una interestatal urbana completa con tres carriles de circulación de 12 pies en cada dirección.
- Pasos elevados propuestos en las intersecciones de la Carretera Jacaman, Bulevar University, Bulevar Del Mar y Bulevar Shiloh.
- Aceras y caminos adyacentes de doble uso.
- Ocho estanques de detención de aguas propuestos ubicados adyacentes al derecho de paso.
- Se requieren 192 pies de derecho de paso adicional.

Bienvenidos a la Reunión Pública de Esta Noche

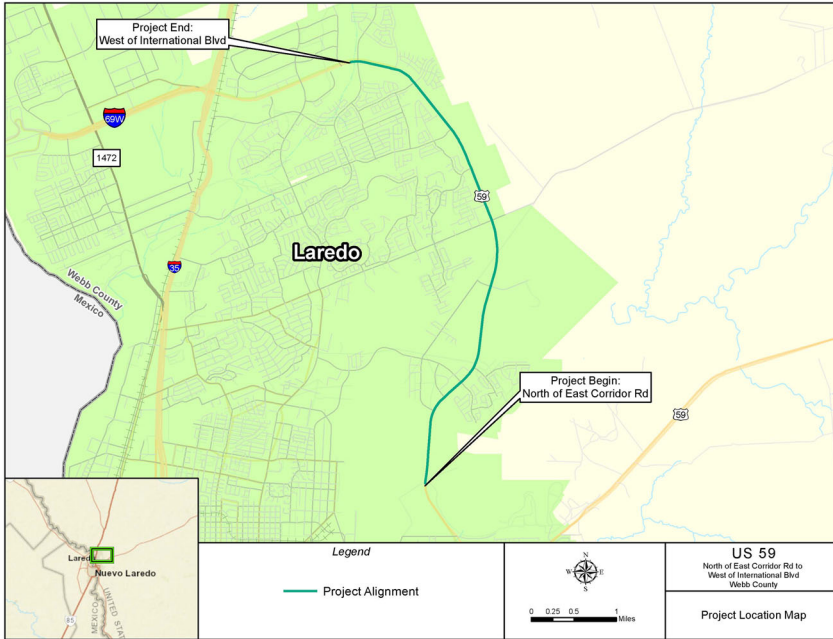
El Departamento de Transporte de Texas (TxDOT), la Ciudad de Laredo, el Condado de Webb y la Autoridad de Movilidad Regional del Condado de Webb y la Ciudad de Laredo proponen actualizar el Circuito de la Autopista US 59 (anteriormente conocido como Circuito 20 y Circuito Bob Bullock) a una interestatal urbana completa, desde Bulevar International hasta la Carretera East Corridor (Aeropuerto) en Laredo, en el Condado de Webb, Texas. El propósito de la audiencia pública de esta noche es brindarle al público la oportunidad de revisar y proporcionar comentarios sobre el proyecto propuesto.

Una Audiencia Pública Virtual en línea también está disponible a partir de las 8 am el lunes 12 de abril de 2021 y los materiales de la Audiencia estarán disponibles hasta el martes 27 de abril de 2021 a las 11:59 pm Para iniciar sesión en la Audiencia Pública Virtual, vaya a la siguiente dirección web www.txdot.gov en la fecha y hora indicadas arriba y escriba la palabra clave, "North US 59 Loop", en el cuadro de búsqueda en la esquina superior derecha de la página web. La audiencia consistirá en una sala virtual e incluirá componentes de audio y visuales.

El borrador del EA, cualquier mapa y dibujo que muestre la ubicación y el diseño del proyecto, los cronogramas tentativos de construcción y otra información relacionada con el proyecto propuesto están disponibles en línea en www.txdot.gov, palabras clave, "North US 59 Loop". Estos materiales también estarán disponibles en forma impresa para su revisión en la opción en persona. Las tarjetas de comentarios están disponibles en el sitio web anterior o se pueden completar en línea en la sala virtual. Envíe sus comentarios antes del martes 27 de abril de 2021.

Sumario del Proyecto

Las mejoras de North US 59 Loop incluirían tres carriles de circulación de 12 pies en cada dirección, una barrera de tráfico de concreto en el centro, arcenes interiores y exteriores y rampas de entrada y salida colocadas apropiadamente. Los carriles principales se construirían entre carreteras secundarias de tres carriles. Se proponen pasos elevados del carril principal en las intersecciones de la Carretera Jacaman, Bulevar University, Bulevar Del Mar y Bulevar Shiloh.







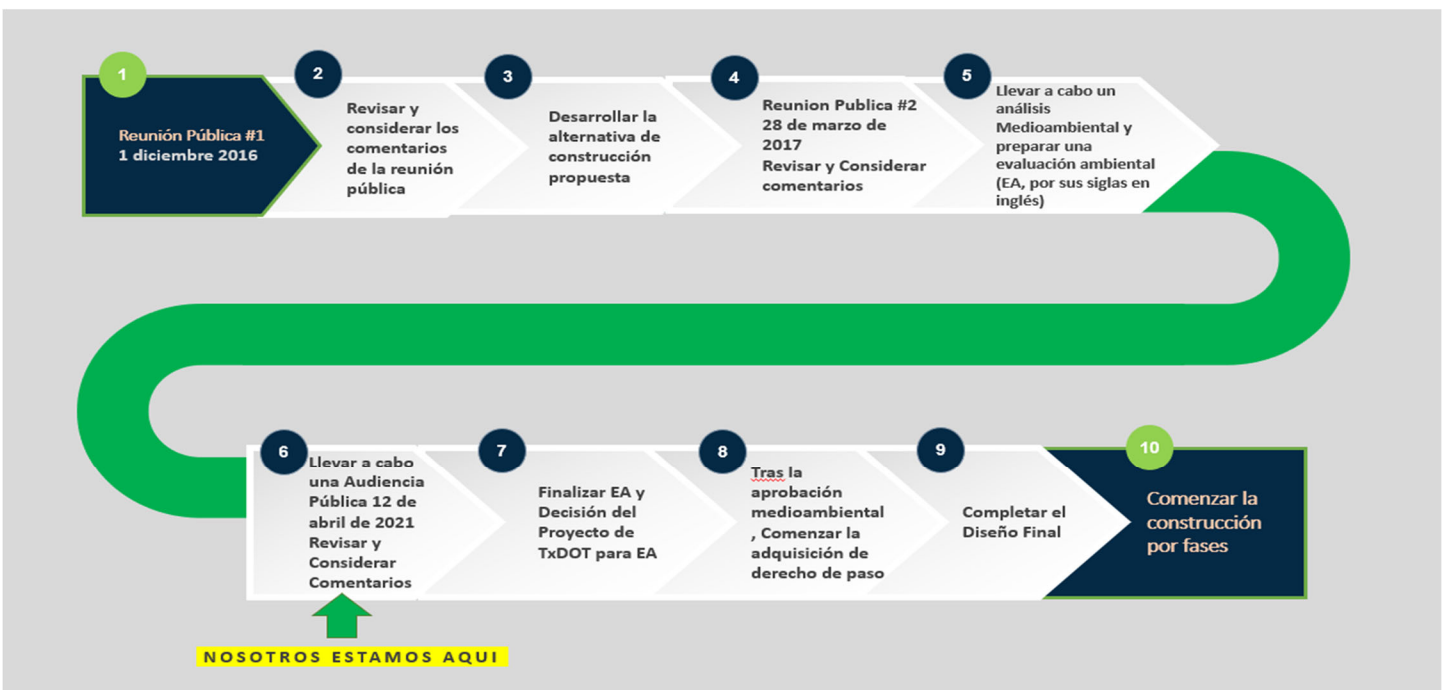
Propósito del proyecto:

- Satisfacer la futura demanda de viajes locales y regionales aumentando la capacidad del Circuito de la Autopista 59 Norte.
- Mejora la interestatal urbana para cumplir con los estándares de diseño actuales de FHWA y TxDOT para carreteras interestatales, puentes y carreteras secundarias; y
- Mejorar la seguridad de la calzada corrigiendo los conflictos de acceso.

Necesidad del proyecto:

- Las necesidades del proyecto propuesto son creciente congestión regional, deficiencias en el diseño de carreteras y seguridad.

			
Deja un Mensaje de Voz (956) 307-9984	Envíanos un Correo Electrónico Chris.Kloss@txdot.gov	Comentarios por Correo Texas Department of Transportation ATTN: Chris Kloss 1817 Bob Bullock Loop, Laredo, Texas 78043	Botón de Comentario Click on the Comment Button in the Virtual Room



La información del proyecto y el resumen de la reunión pública se pueden encontrar en línea en: TxDOT.gov (Búsqueda de palabra clave “North US 59 Loop”)