



# Business 77 (BUS 77) Reunión Pública Virtual con Opción Presencial

Desde Farm-to-Market (FM) 507 a FM 510

Condado de Cameron, Texas

CSJs: 0039-12-057, 0039-12-254, 0372-08-098, 0372-08-102



AYUDE

# #EndTheStreakTX

Termine la racha de muertes diarias en las carreteras de Texas.

TxDOT.gov (Palabra clave: #EndTheStreakTX)

#EndTheStreakTX Imágenes y Mensajes



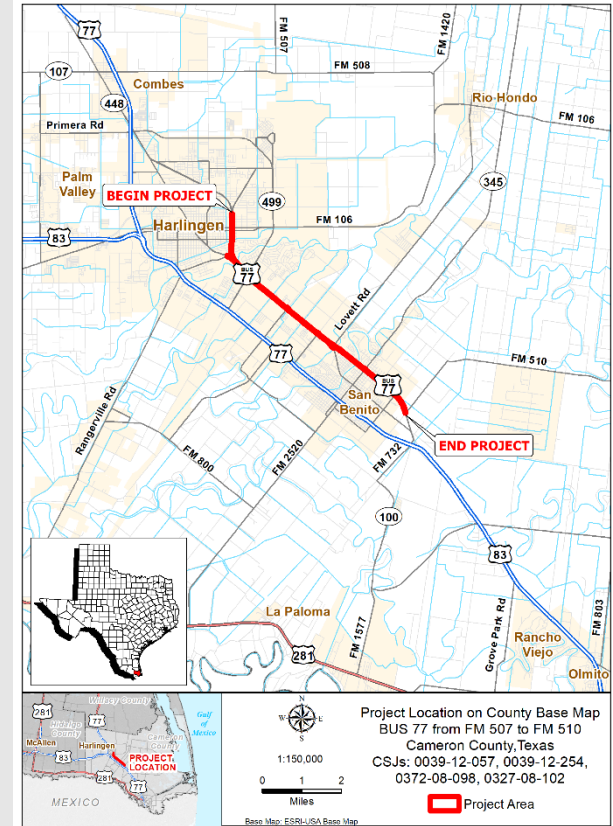
# Descripción del Proyecto



**Límites:** Desde FM 507 a FM 510

**Ubicación:** Ciudades de San Benito y Harlingen en el Condado de Cameron, Texas

**Longitud del proyecto:** Aproximadamente 7.05 millas





- Mejorar la seguridad en carreteras
- Mejorar la movilidad
- Reducir la congestión de tráfico
- Aumentar la capacidad de los carriles
- Mejorar el acceso para ciclistas y peatones

# BUS 77 Evaluación de la Seguridad



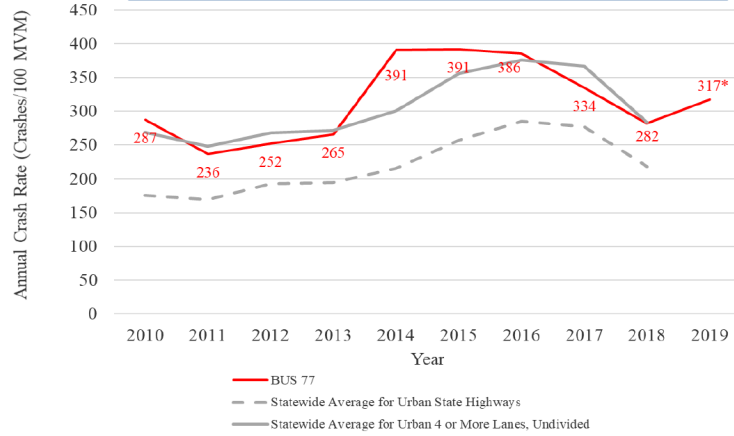
### Mapa de calor de colisiones



### Legenda de Mapa de Calor

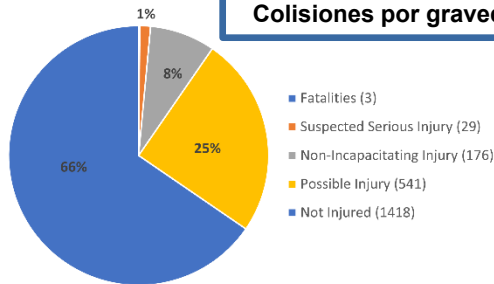


### Comparación del índice de colisiones

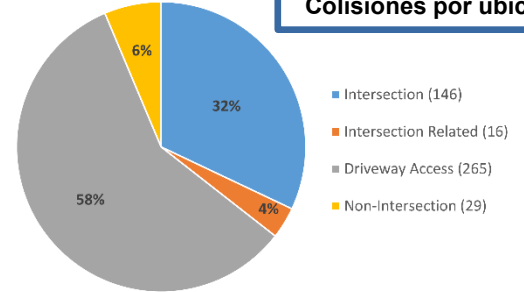


\* 2019 crash rate calculated using 2018 AADT value (30,789 vehicles per day)

### Colisiones por gravedad



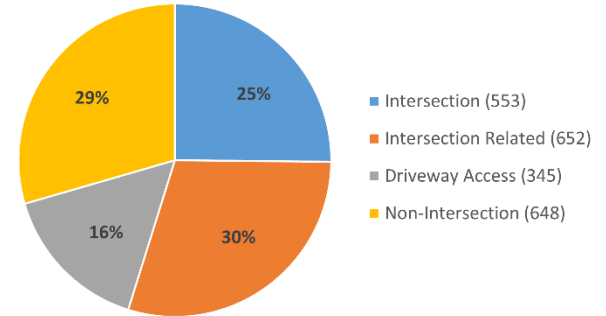
### Colisiones por ubicación



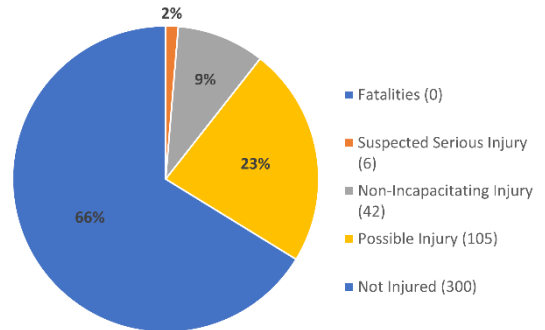


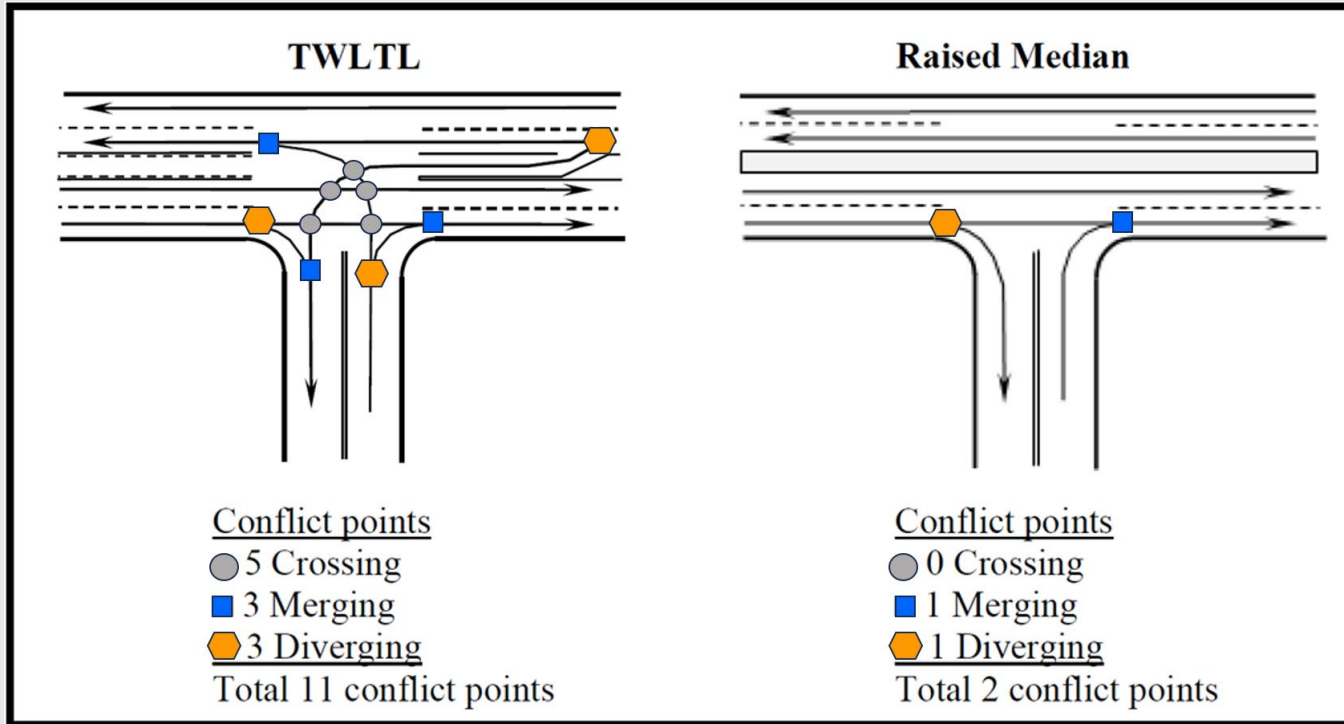
\* “Intersection” y “intersection-related” se refieren a intersecciones no señalizadas.

### Colisiones en la línea central por ubicación\*



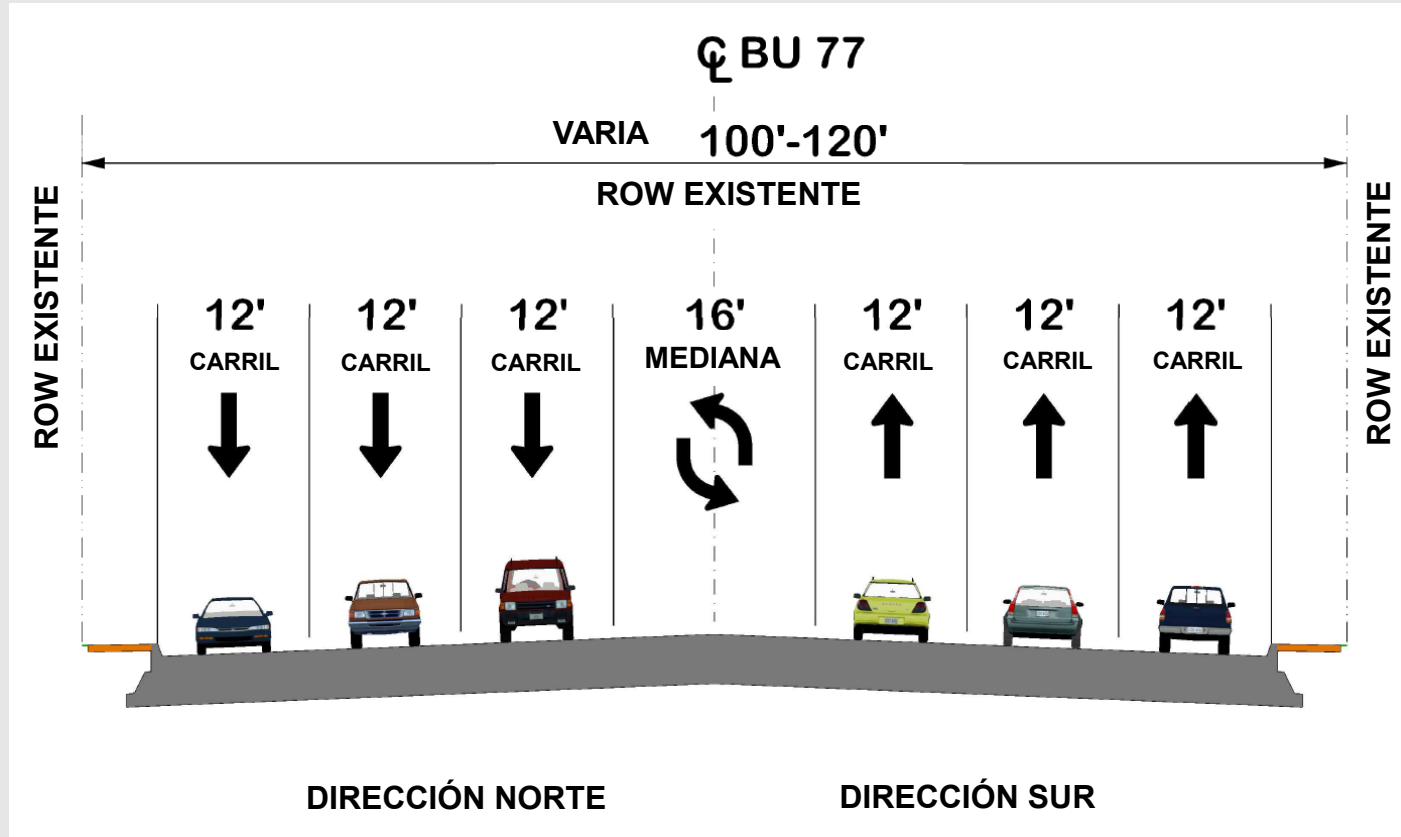
### Colisiones en la línea central por gravedad



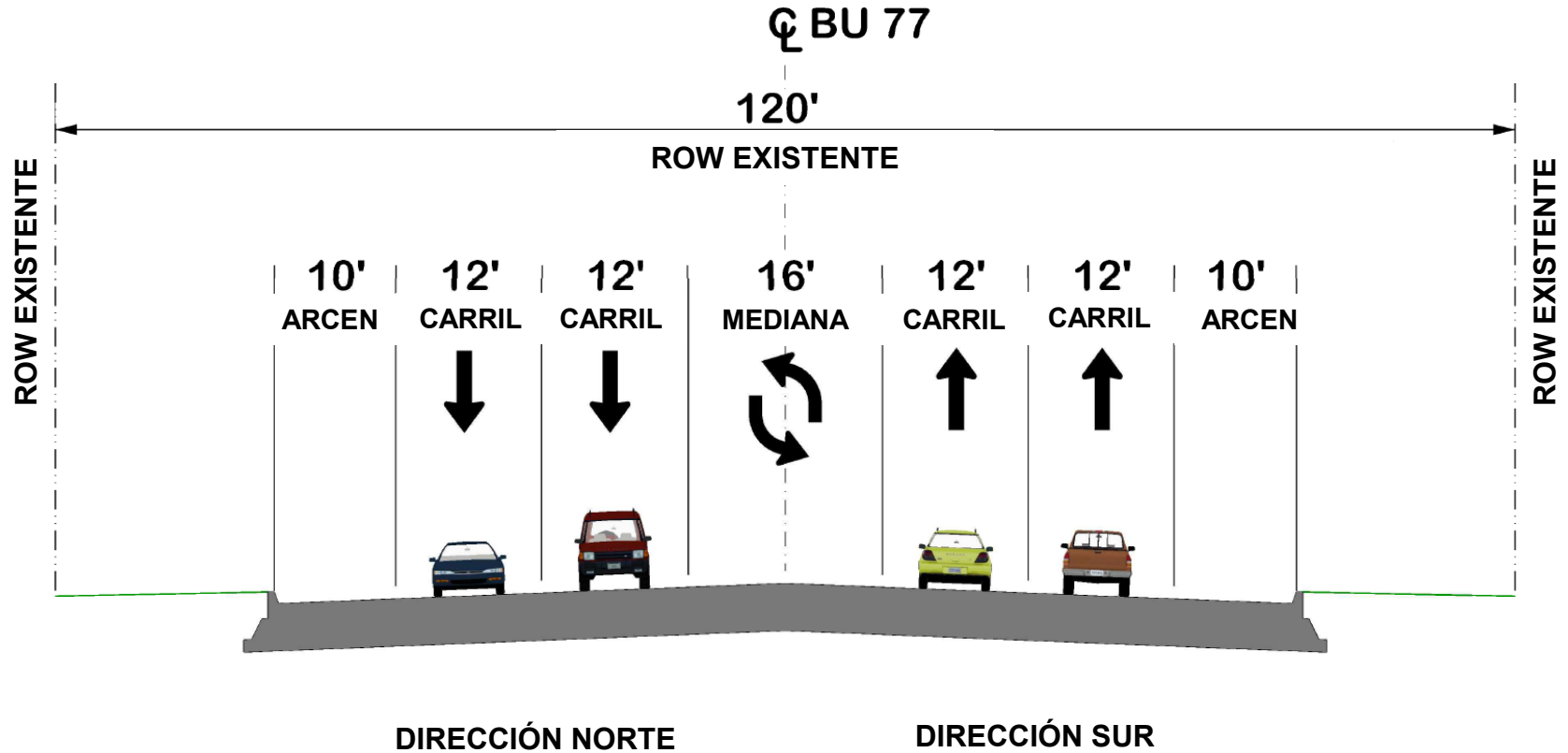


*TWLTL – carril bidireccional de giro a la izquierda*

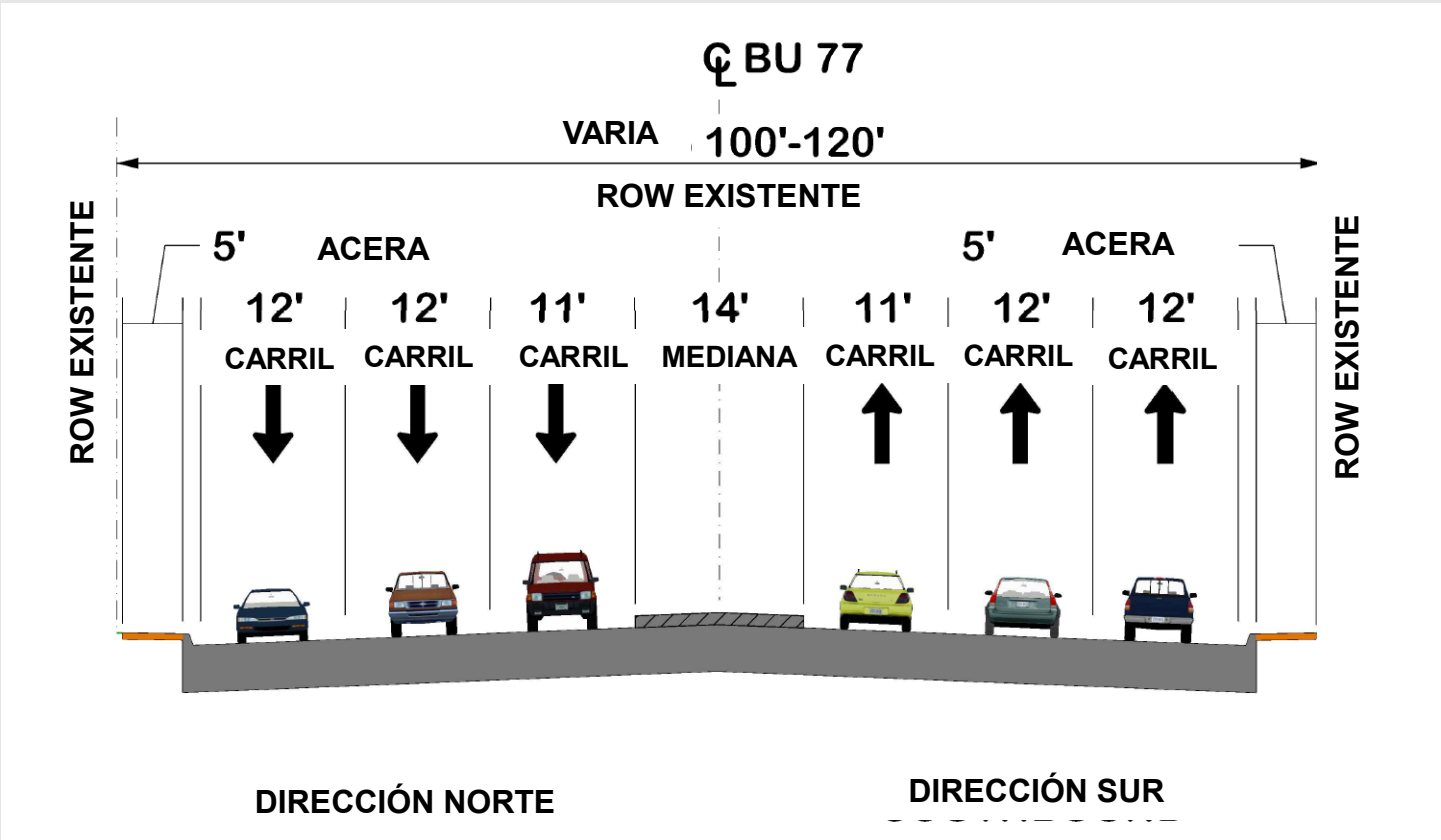
# Sección Típica Existente - East Jefferson Avenue a SL 499



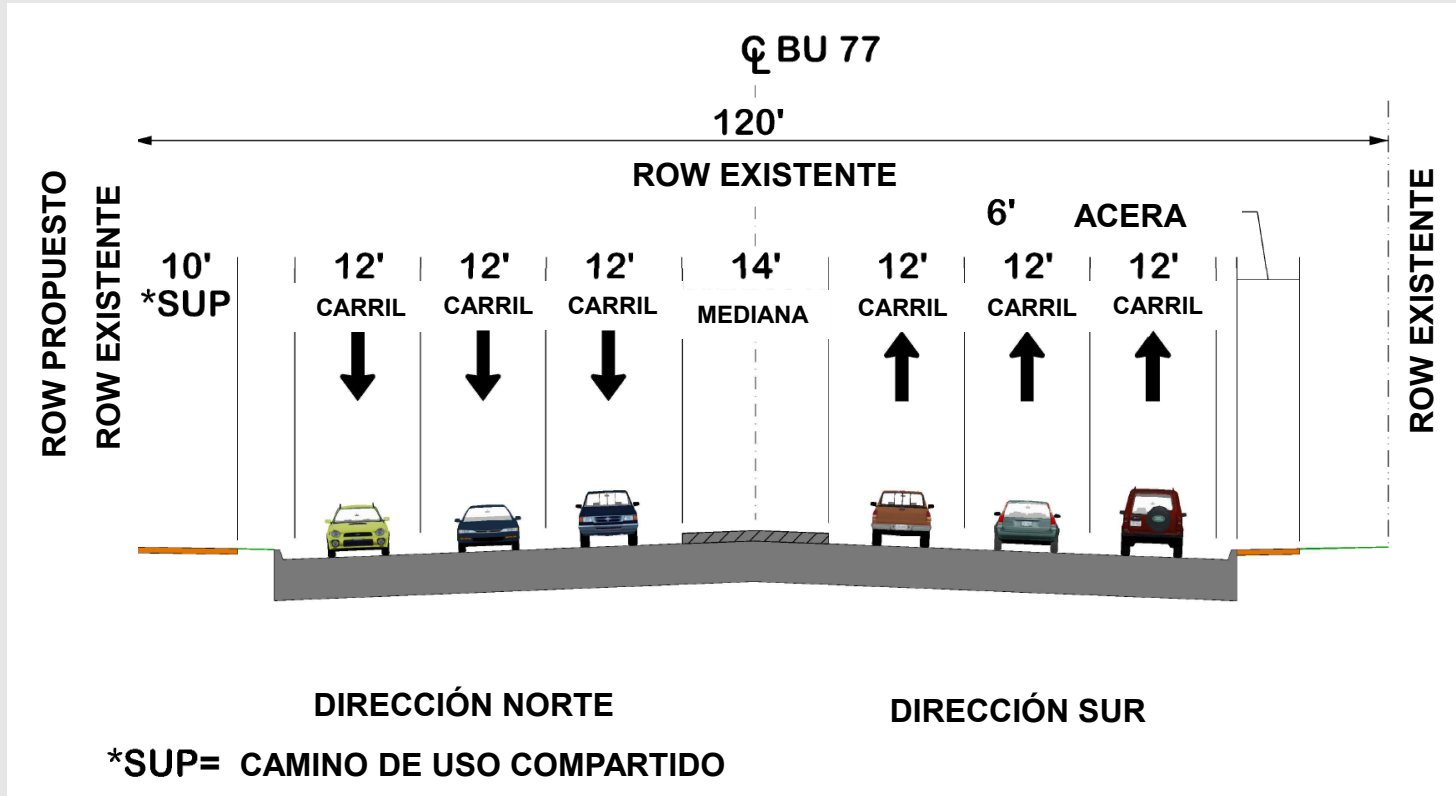
# Sección Típica Existente - SL 499 a FM 510



# Sección Típica de Mejoras Propuestas - East Jefferson Avenue a SL 499



# Sección Típica de Mejoras Propuestas - SL 499 a FM 510





De conformidad con la Ley Nacional de Política Medioambiental (NEPA) y otras normativas ambientales federales y estatales, el proceso ambiental incluiría una evaluación de las posibles repercusiones ambientales sobre el entorno natural y humano, entre otras:



**Calidad del Aire y El Ruido  
del Tráfico**



**Impactos Sociales y  
Comunitarios**



**Materiales  
Peligrosos**



**Recursos Biológicos**



**Recursos  
Hídricos**



**Recursos Históricos y  
Arqueológicos.**

La revisión ambiental, consulta y otras acciones requeridas por las leyes ambientales federales aplicables para este proyecto están siendo, o han sido, llevadas a cabo por TxDOT de conformidad con 23 U.S.C. 327 y un Memorando de Entendimiento fechado el 9 de diciembre de 2019 y ejecutado por FHWA y TxDOT.

# Calendario Anticipado del Proyecto




\*Fechas sujetas a cambios.

# Información sobre la Adquisición de Derechos de Vía



- Adquisición por el Estado del Derecho de Vía
- Declaración de Derechos del Propietario
- Asistencia para Relocalización
- Folletos acerca del Derecho de Vía están disponibles en la página web de TxDOT: <http://txdot.gov/inside-txdot/forms-publications/publications/landowner-right.html>
- Puede obtener información sobre los beneficios, servicios y calendario de adquisición de derechos de paso llamando a TxDOT District Office (956) 702-6287





## Los comentarios pueden enviarse por:



### En Línea

[www.txdot.gov](http://www.txdot.gov)  
y busca “BUS 77  
FM 507 to FM 510”



### Correo Electrónico

[Cynthia.Gonzales@txdot.gov](mailto:Cynthia.Gonzales@txdot.gov)



### Comentarios por Correo

Llene una tarjeta de comentarios y envíela  
por correo a:

ATTN: Cynthia Gonzales  
TxDOT Pharr District  
600 W. Interstate 2  
Pharr, TX 78577

Aunque los comentarios son siempre bienvenidos, deben ser matasellados y recibidos en o antes del **jueves, 9 de noviembre de 2023** para que se incluyan en la documentación oficial de la reunión.