

BIENVENIDO

Spur 421 (Carretera Bandera)

a Carretera Evers hasta Avenida Cincinnati

Conado de Bexar, Texas | CSJ: 0291-10-117

REUNIÓN A PUERTA ABIERTA

El martes 23 de julio de 2024, de 5 a 7 p.m.

St. Paul's Community Center

1201 Donaldson Ave, San Antonio, TX 78228

1 Por favor, regístrese.

2 Ver exposiciones.

3 Haga preguntas y haga comentarios.

Disponibile en línea el martes 23 de julio de 2024 a las 5 p.m.

Asignación de la Ley Nacional de Política Ambiental a TXDOT: La revisión ambiental, la consulta y otras acciones requeridas por las leyes ambientales federales aplicables para este proyecto están siendo, o han sido, llevadas a cabo por TxDOT de conformidad con 23 U.S.C. 327 y un Memorando de Entendimiento con fecha del 9 de diciembre de 2019 y ejecutado por FHWA y TxDOT.

Language Accommodations (Adaptaciones de idioma)

The open house will be conducted in English, with Spanish-language materials available online and in-person.

La Reunión a Puerta Abierta se llevará a cabo en inglés, con materiales en español disponibles en línea y en persona.

Para un traductor de Español:

Si habla español y necesita ayuda o un traductor,

SOLICITE un miembro del equipo que hable español en la mesa de registro.

RECIBA un folleto en español sobre las exhibiciones en la mesa de registro.

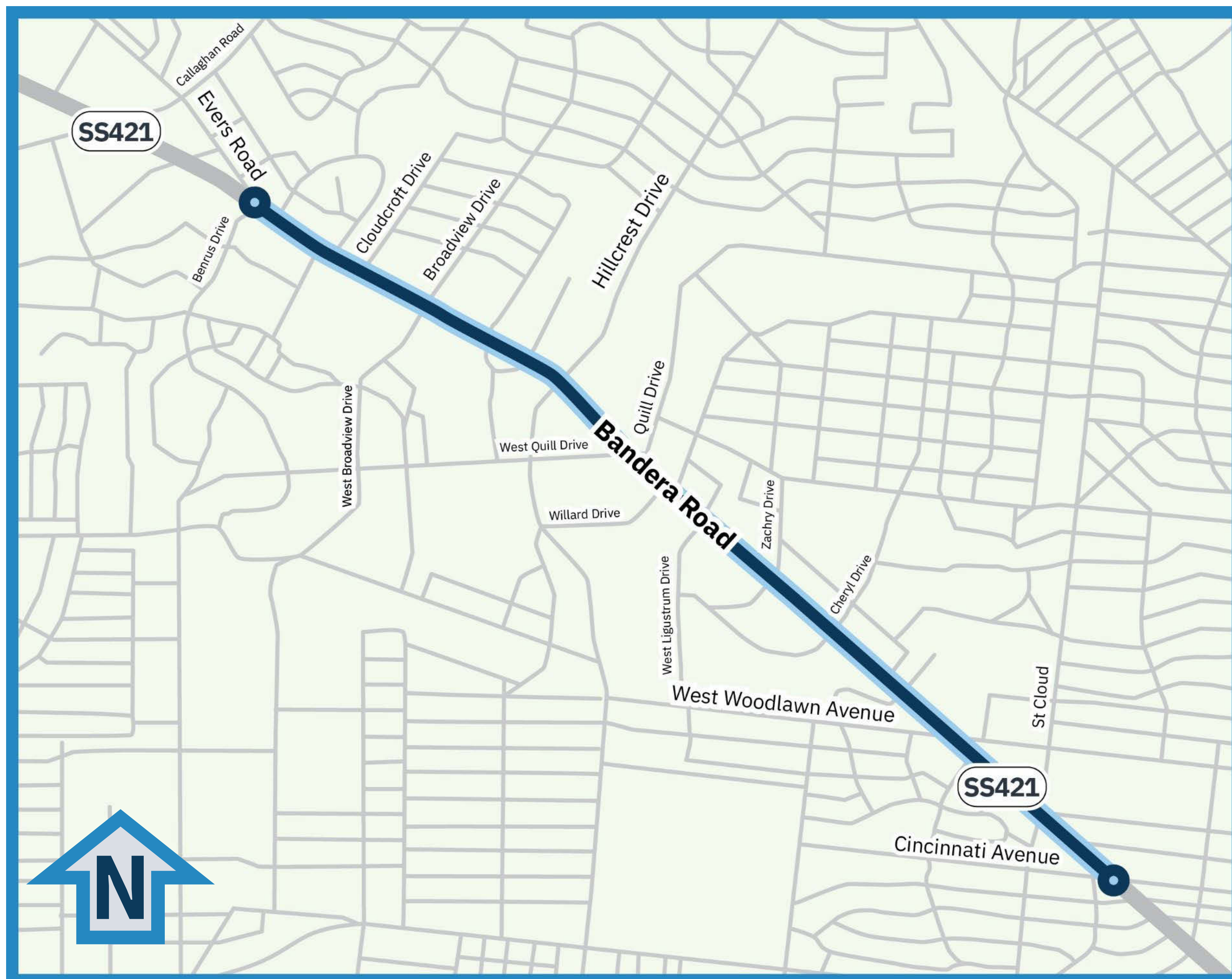
VISITE nuestro sitio web para ver los materiales de la Reunión a Puerta Abierta en español. Visite TxDOT.gov y busque las palabras clave “Spur 421 Bandera Road.”



Descripción general del proyecto

Detalles del proyecto

Spur 421 (Carretera Bandera) a Carretera Evers hasta Avenida Cincinnati



- **LONGITUD DEL PROYECTO:** Aproximadamente 3 millas
- **CONADO:** Bexar
- **PROPÓSITO:** Mejorar la seguridad de los automovilistas y peatones
- **MEJORAS PROPUESTAS:**
 - Agregar cruces de peatones cerca de las paradas de autobús existentes
 - Agregar un nuevo camellón central elevado a lo largo del corredor
- **DERECHO DE VÍA:** No se necesitaría ningún derecho de vía adicional

Propósito del proyecto

¿Cuáles son los problemas?

- **Numerosos accidentes e incidentes fatales**
- **Carril de giro a la izquierda con movimientos de giros incontrolados**
- **Congestión del tráfico**
- **Alto volumen de tráfico peatonal**

¿Qué estamos ratando de hacer?

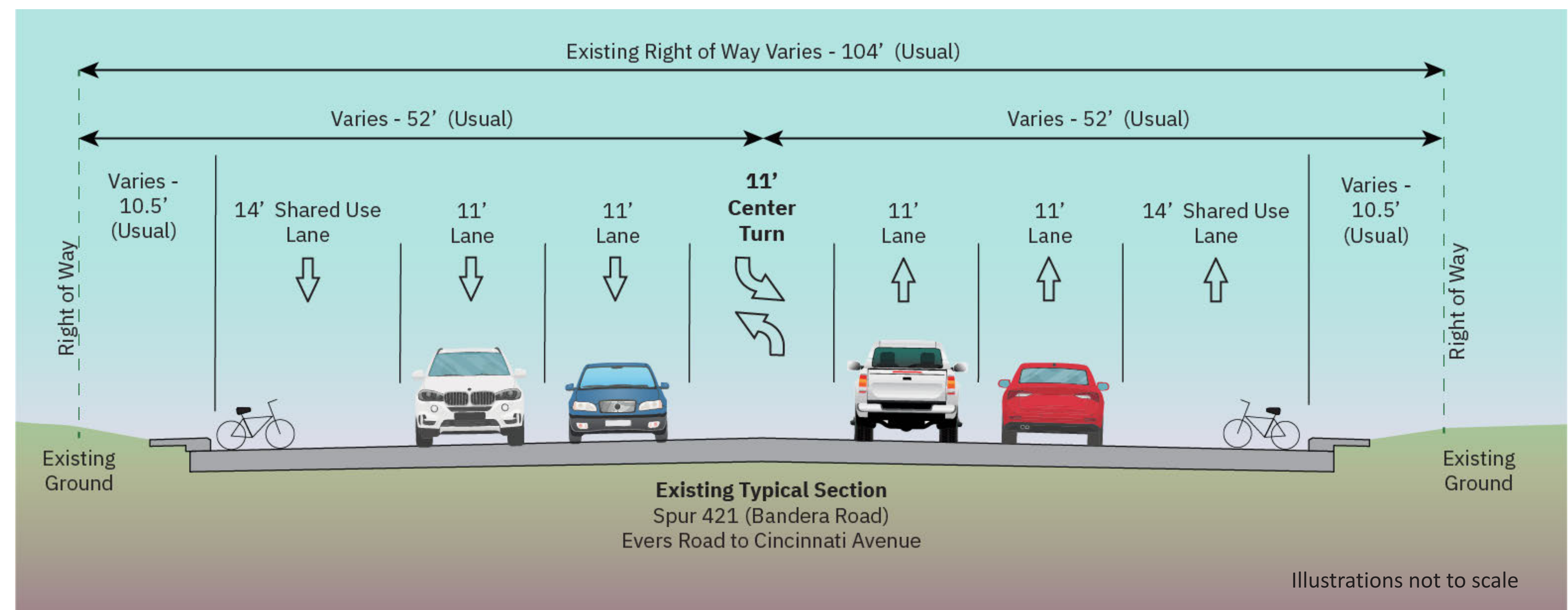
- **Mejorar la seguridad**
- **Reducir los accidentes y fatalidades**
- **Controlar los movimientos de giro para reducir los accidentes**
- **Mejorar la movilidad y reducir la congestión**
- **Hacer que los viajes sean más seguros para los peatones**

Por qué y cuándo considerar una mediana elevada

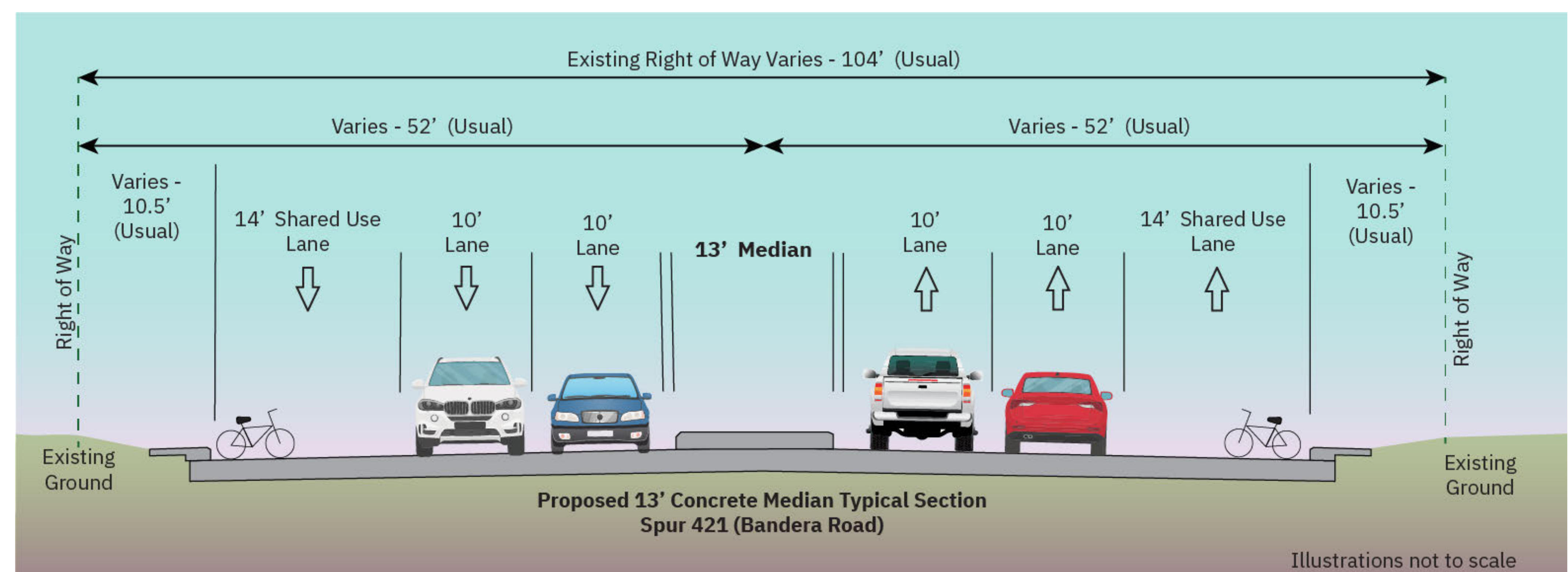
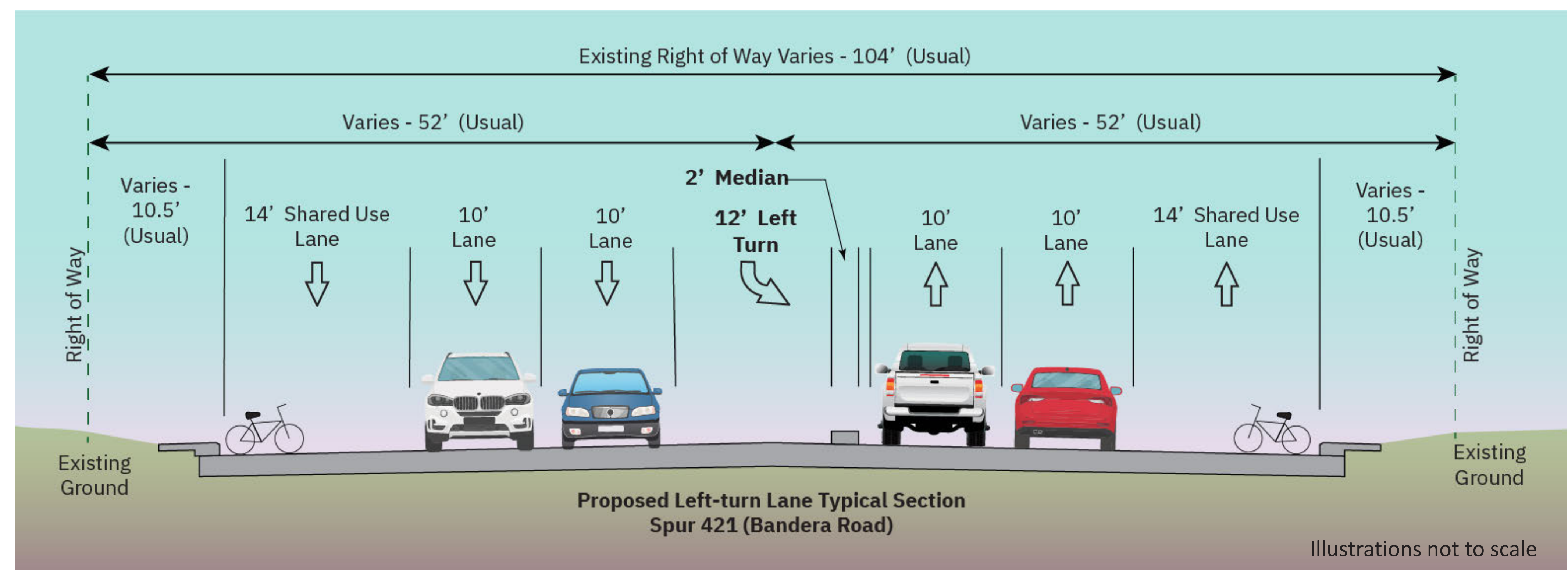
- ✓ **Desempeña un papel fundamental en el funcionamiento y la seguridad de una carretera**
- ✓ **Vías de varios carriles con un alto nivel de actividad peatonal**
- ✓ **Locaciones de constantes accidentes o donde es deseable limitar los giros a la izquierda para mejorar la seguridad**
 - **Beneficios claros para la seguridad**
- ✓ **Carreteras en las que las consideraciones estéticas son una alta prioridad**

Fuente: Manual AM de la Junta de Investigación del Transporte (TRB)

Sección Típica Existente



Secciones Típicas Propuestas



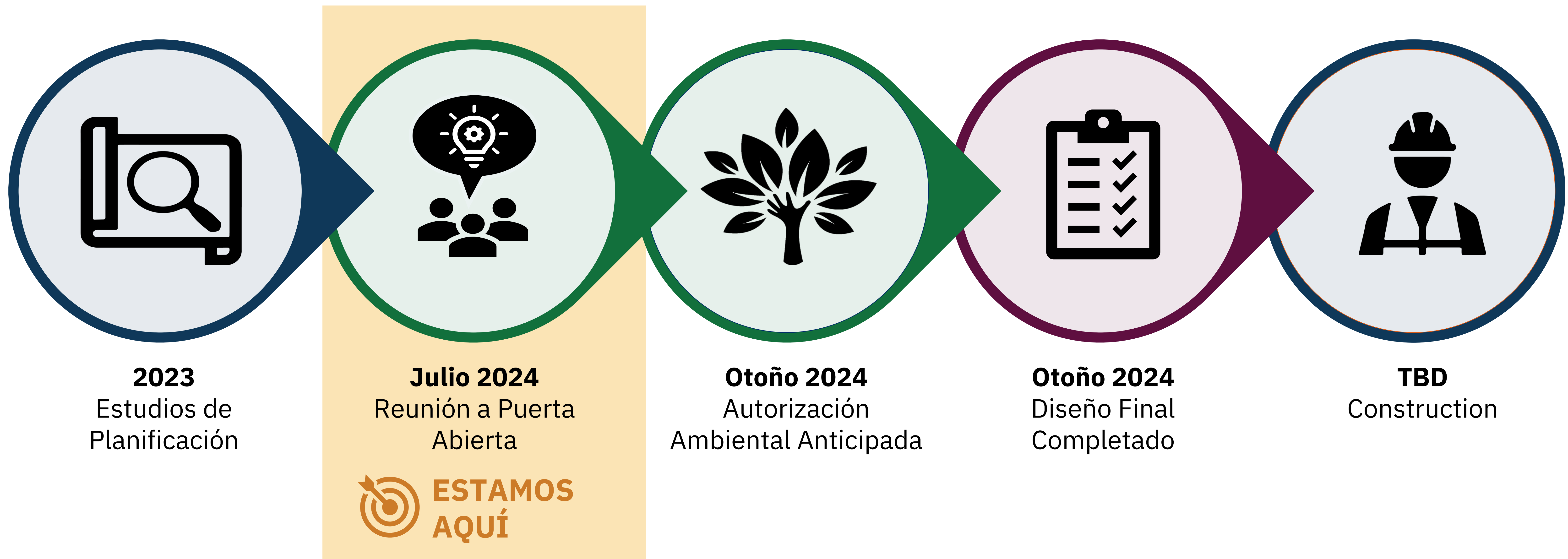


ESTACIÓN

Cronología y Próximos Pasos

Spur 421 (Carretera Bandera)

Cronograma estimado del proyecto



Este cronograma está sujeto a cambios.

Próximos pasos:

- Documentar, evaluar y abordar los comentarios del público
- Recopile y analice datos adicionales
- Perfeccionar el diseño de la carretera propuesta

Conéctese con TxDOT en línea

- Aprende más
- Enviar entrada



TxDOT.gov
Página de Audiencias y Reuniones para Spur 421 (Carretera Bandera)

ESCANEARME

ESTACIÓN


**Proporcione
Su Opinión**

Cómo comentar



Formulario de comentarios

Envíe un formulario de comentarios en línea o en persona. Puede acceder al formulario de comentarios en línea escaneando el código QR o visitando www.txdot.gov y la búsqueda de palabras clave “Spur 421 Bandera Road.”




Correo

Envíe un comentario por correo a:
Spur 421 Project Team
C/O Poznecki-Camarillo, LLC
4801 Northwest Loop 410, Ste. 108, San Antonio, TX 78229



Correo electrónico

Envíe un comentario a:
estory@pozcam.com



En línea

Visite www.TxDOT.gov y busque palabras clave “Spur 421 Bandera Road” o escanee el código QR para acceder al formulario de comentarios virtual

Por favor, envíe o mataselle sus comentarios por:
Miércoles 7 de agosto de 2024



TxDOT.gov
Página de Audiencias y Reuniones para Spur 421 (Carretera Bandera)



ESCANEARME